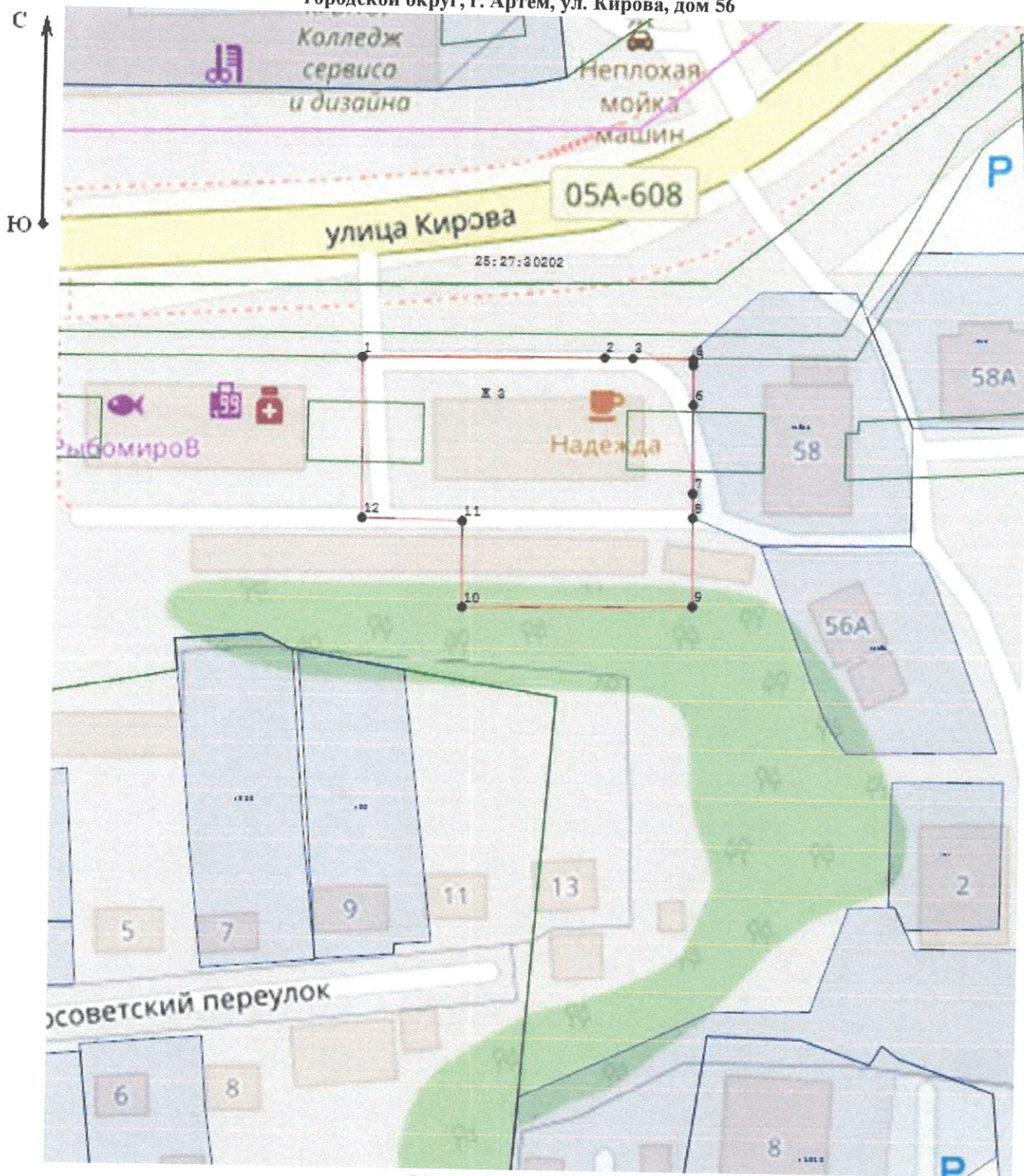







Адрес (местоположение) земельного участка: Российская Федерация, Приморский край, Артемовский городской округ, г. Артем, ул. Кирова, дом 56

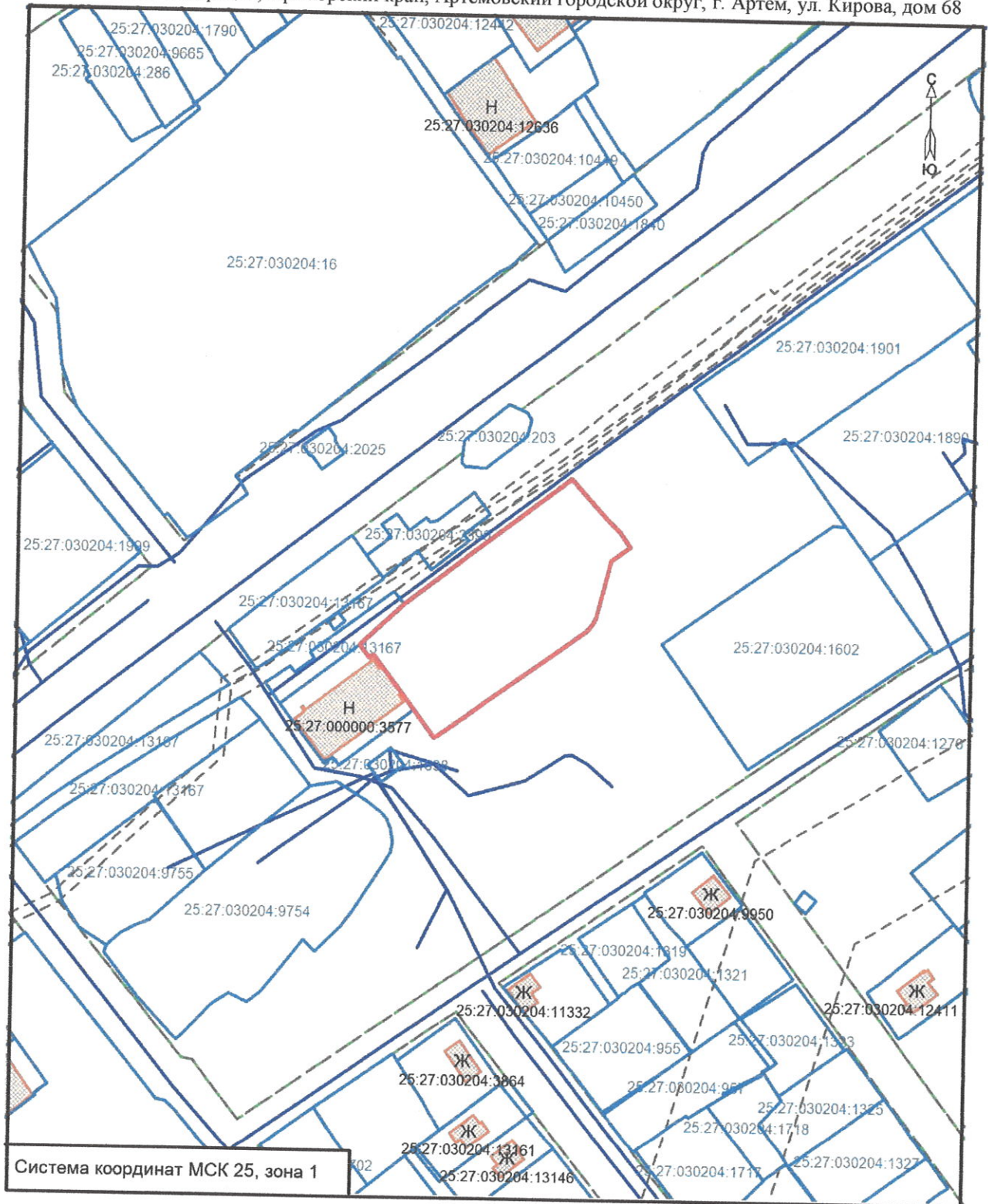


Масштаб 1:1 000

Условные обозначения:

-  - Существующая часть границы, имеющиеся в ЕГРН сведения о которой достаточны для определения ее местоположения
-  - Вновь образованная часть границы, сведения о которой достаточны для определения ее местоположения
-  - Характерная точка границы, сведения о которой позволяют однозначно определить ее положение на местности
-  - обозначение территориальной зоны
-  - номер кадастрового квартала

Адрес (местонахождение) земельного участка:
Российская Федерация, Приморский край, Артемовский городской округ, г. Артем, ул. Кирова, дом 68



Условные обозначения:

Масштаб 1:2000



- граница образуемого земельного участка площадью 4452 м²



- граница и кадастровый номер земельного участка, стоящего на ГКУ

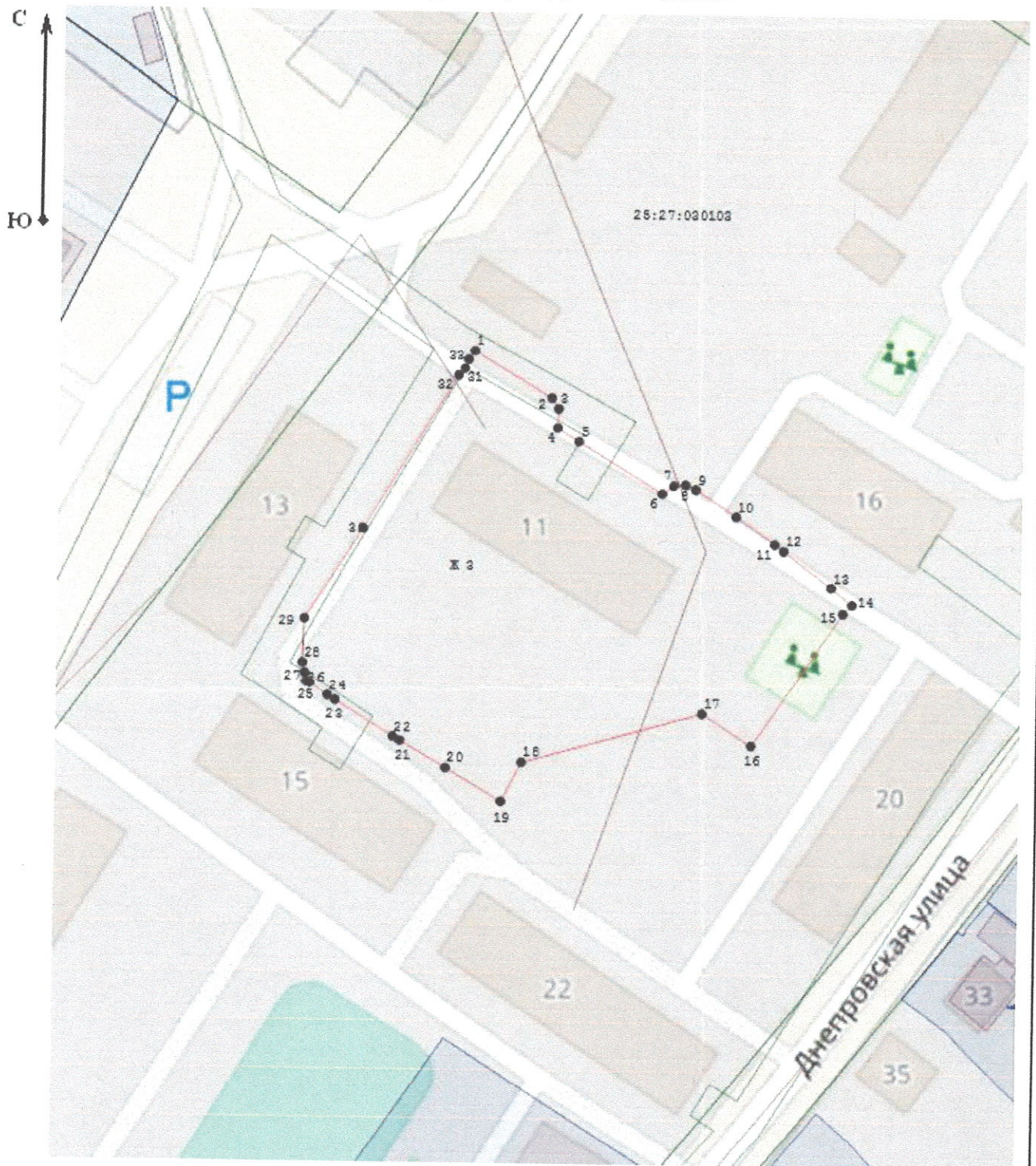


- граница и кадастровый номер здания, сооружения, стоящего на ГКУ

- граница территориальной зоны




- линейный контур ОКС

Адрес (местоположение) земельного участка: Российская Федерация, Приморский край, Артемовский городской округ, г. Артем, ул. Лесная, дом 11



Масштаб 1:1 000

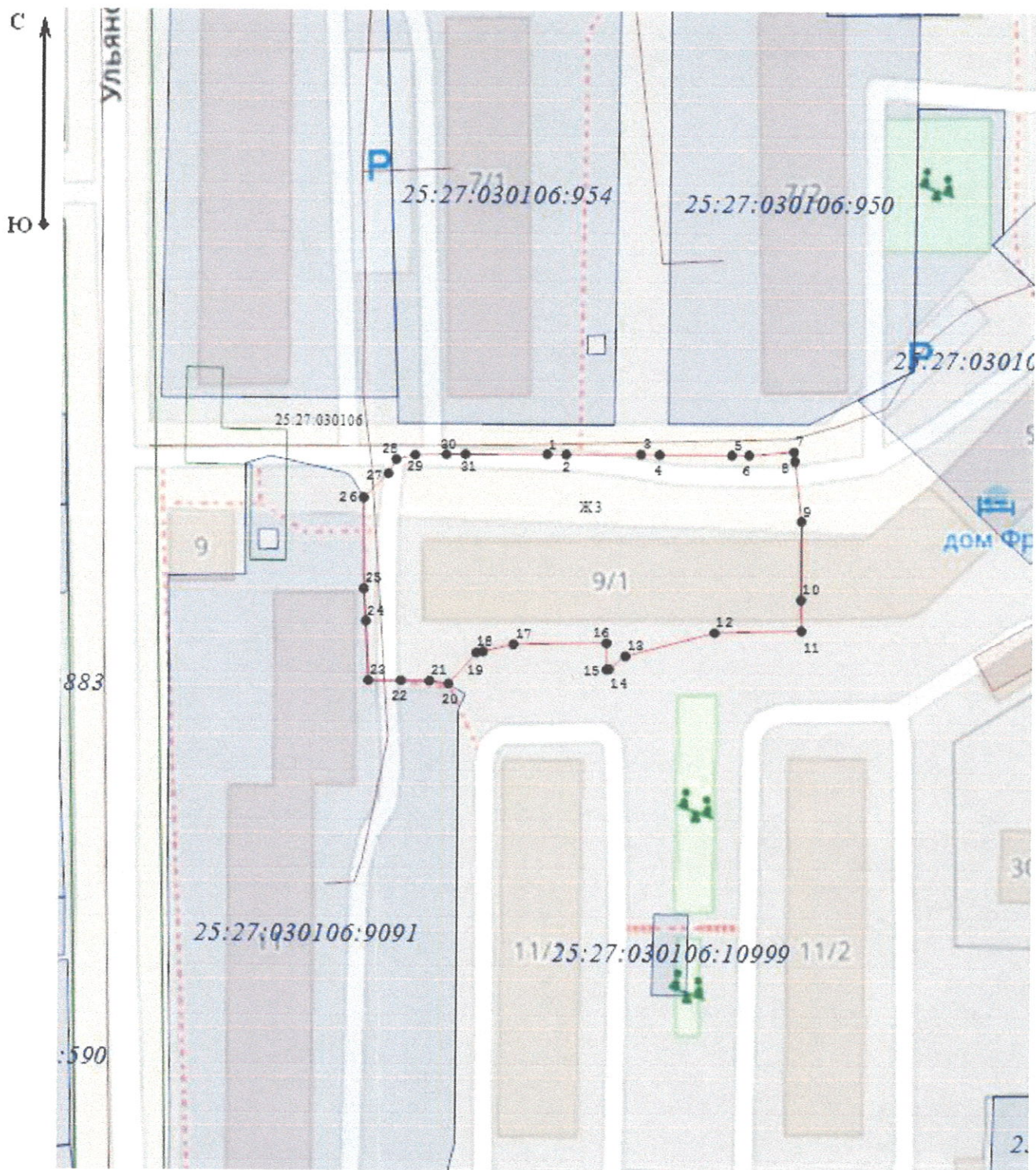
Условные обозначения:

-  - Существующая часть границы, имеющиеся в ЕГРН сведения о которой достаточны для определения ее местоположения
-  - Вновь образованная часть границы, сведения о которой достаточны для определения ее местоположения
-  - Характерная точка границы, сведения о которой позволяют однозначно определить ее положение на местности

 ж 3 - обозначение территориальной зоны





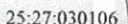
 25:27:030103 - номер кадастрового квартала

Адрес (местоположение) земельного участка: Российская Федерация, Приморский край, Артемовский городской округ, г. Артем, ул. Ульяновская, дом 9/1



Масштаб 1:1 000

Условные обозначения:

-  - Существующая часть границы, имеющиеся в ЕГРН сведения о которой достаточны для определения ее местоположения
-  - Вновь образованная часть границы, сведения о которой достаточны для определения ее местоположения
-  - Характерная точка границы, сведения о которой позволяют однозначно определить ее положение на местности
-  - обозначение территориальной зоны
-  - номер кадастрового квартала