

# Утверждена

(наименование документа об утверждении, включая наименования органов государственной власти или

органов местного самоуправления, принявших решение об утверждении схемы или

подписавших соглашение о перераспределении земельных участков)

от

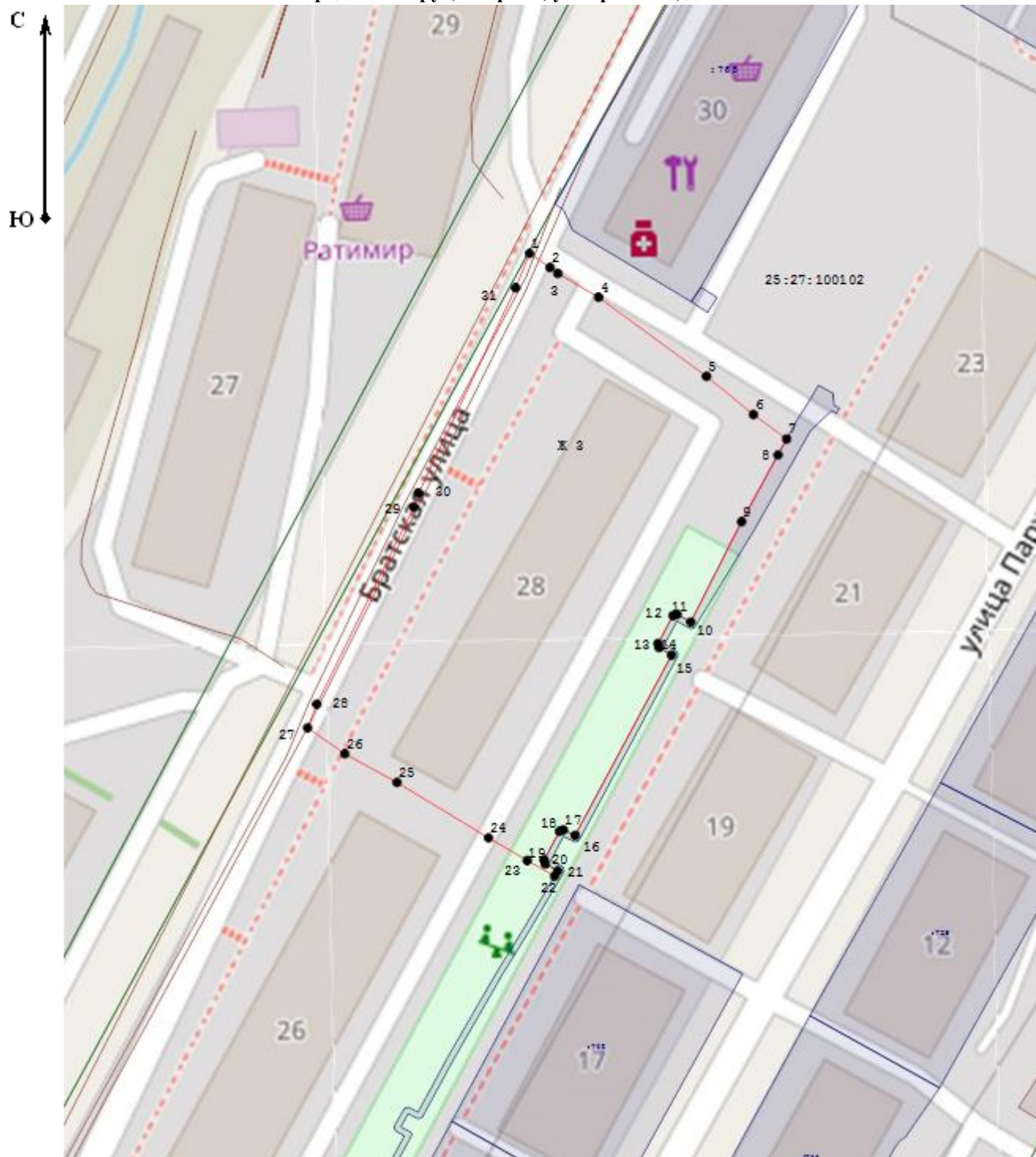
№

## Схема расположения земельного участка или земельных участков на кадастровом плане территории

Площадь земельного участка		4 273 м²
(указывается проектная площадь образуемого земельного участка, вычисленная с использованием технологических и программных средств, в том числе размещенных на официальном сайте федерального органа исполнительной власти, уполномоченного Правительством Российской Федерации на осуществление государственного кадастрового учета, государственной регистрации прав, ведение Единого государственного реестра недвижимости и предоставление сведений, содержащихся в Едином государственном реестре недвижимости, в информационно-телекоммуникационной сети "Интернет" (далее - официальный сайт), с округлением до 1 квадратного метра. Указанное значение площади земельного участка может быть уточнено при проведении кадастровых работ не более чем на десять процентов)		
Обозначение характерных точек границ	Координаты, м	
	(указываются в случае подготовки схемы расположения земельного участка с использованием технологических и программных средств, в том числе размещенных на официальном сайте. Значения координат, полученные с использованием указанных технологических и программных средств, указываются с округлением до 0,01 метра)	
	X	Y
1	2	3
1	388 281,19	1 429 851,68
2	388 278,83	1 429 855,11
3	388 277,82	1 429 856,42
4	388 273,84	1 429 863,25
5	388 260,58	1 429 881,37
6	388 254,19	1 429 889,22
7	388 250,11	1 429 894,80
8	388 247,42	1 429 893,35
9	388 236,23	1 429 887,25
10	388 219,43	1 429 878,73
11	388 220,72	1 429 876,41
12	388 220,51	1 429 875,73
13	388 215,82	1 429 873,21
14	388 215,15	1 429 873,40
15	388 213,89	1 429 875,49
16	388 183,70	1 429 859,33
17	388 184,60	1 429 857,34
18	388 184,38	1 429 856,69
19	388 179,57	1 429 854,12
20	388 178,89	1 429 854,33
21	388 177,74	1 429 856,39
22	388 176,87	1 429 855,87
23	388 179,50	1 429 851,28
24	388 183,27	1 429 844,81
25	388 192,56	1 429 829,45
26	388 197,36	1 429 820,69
27	388 201,72	1 429 814,44
28	388 205,68	1 429 815,98
29	388 238,72	1 429 832,24





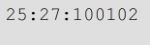
<b>1</b>	<b>2</b>	<b>3</b>
30	388 241,01	1 429 833,03
31	388 275,42	1 429 849,33
1	388 281,19	1 429 851,68

Адрес (местоположение) земельного участка: Российская Федерация, Приморский край, Артемовский городской округ, г. Артем, ул. Братская, дом 28



Масштаб 1:1 000

#### Условные обозначения:

-  - Существующая часть границы, имеющиеся в ЕГРН сведения о которой достаточны для определения ее местоположения
-  - Вновь образованная часть границы, сведения о которой достаточны для определения ее местоположения
-  - Характерная точка границы, сведения о которой позволяют однозначно определить ее положение на местности
-  - обозначение территориальной зоны
-  - номер кадастрового квартала