

АДМИНИСТРАЦИЯ
АРТЕМОВСКОГО ГОРОДСКОГО ОКРУГА
ПОСТАНОВЛЕНИЕ

09.02.2024
.....

г. Артем

№ 136-па
.....

О назначении общественного обсуждения по вопросу выбора земельных участков, государственная собственность на которые не разграничена, для образования земельных участков в целях бесплатного предоставления гражданам, имеющим трех и более детей, для индивидуального жилищного строительства на территории Артемовского городского округа

Рассмотрев материалы, представленные управлением муниципальной собственности администрации Артемовского городского округа, в соответствии с Федеральным законом от 21.07.2014 № 212-ФЗ «Об основах общественного контроля в Российской Федерации», Законом Приморского края от 08.11.2011 № 837-КЗ «О бесплатном предоставлении земельных участков гражданам, имеющим трех и более детей, в Приморском крае», руководствуясь постановлением Правительства Приморского края от 11.03.2021 № 128-пп «Об утверждении Порядка проведения общественного обсуждения по вопросу выбора земельных участков, находящихся в муниципальной собственности, и земельных участков, государственная собственность на которые не разграничена, для образования земельных участков в целях бесплатного предоставления гражданам, имеющим трех и более детей, для индивидуального жилищного строительства в Приморском крае», постановлением администрации Артемовского городского округа от 15.10.2021 № 1416-па «Об утверждении Порядка проведения общественного обсуждения по вопросу выбора земельных участков, находящихся в муниципальной собственности, и земельных участков, государственная собственность на которые не разграничена, для образования земель-

ных участков в целях бесплатного предоставления гражданам, имеющим трех и более детей, для индивидуального жилищного строительства на территории Артемовского городского округа», Уставом Артемовского городского округа Приморского края, администрация Артемовского городского округа

ПОСТАНОВЛЯЕТ:

1. Назначить общественное обсуждение по вопросу выбора земельных участков, государственная собственность на которые не разграничена, для образования земельных участков в целях бесплатного предоставления гражданам, имеющим трех и более детей, для индивидуального жилищного строительства на территории Артемовского городского округа.

2. Организатором общественного обсуждения является администрация Артемовского городского округа.

3. Общественное обсуждение провести в форме очного собрания участников общественного обсуждения по проекту решения администрации Артемовского городского округа об образовании земельных участков в целях бесплатного предоставления гражданам, имеющим трех и более детей, для индивидуального жилищного строительства на территории Артемовского городского округа.

4. Общественное обсуждение провести 18.03.2024 г. в 15 часов в конференц-зале администрации Артемовского городского округа (г. Артем, ул. Кирова, 48).

5. Определить местоположение земельных участков, предполагаемых для предоставления гражданам, имеющим трех и более детей:

5.1. Российская Федерация, Приморский край, Артемовский городской округ, г. Артем, ул. Водопьянова, в районе дома 12 (приложение 1):

планируемое количество земельных участков – 1;

площадь земельного участка – 1247 кв. метров.

5.2. Российская Федерация, Приморский край, Артемовский городской округ, г. Артем, ул. Дунайская, в районе дома 15а (приложение 2):

планируемое количество земельных участков – 7;

площадь отдельного земельного участка – 800-1200 кв. метров.

5.3. Российская Федерация, Приморский край, Артемовский городской округ, г. Артем, ул. Левицкого, в районе дома 9а (приложение 3):

планируемое количество земельных участков – 1;

площадь земельного участка – 1311 кв. метров.

5.4. Российская Федерация, Приморский край, Артемовский городской округ, г. Артем, ул. Туманная, в районе дома 63 (приложение 4):

планируемое количество земельных участков – 7;

площадь отдельного земельного участка – 800-1000 кв. метров.

5.5. Российская Федерация, Приморский край, Артемовский городской округ, г. Артем, ул. Хуторская, в районе дома 20 (приложение 5):

планируемое количество земельных участков – 3;

площадь отдельного земельного участка – 800-1000 кв. метров.

5.6. Российская Федерация, Приморский край, Артемовский городской округ, г. Артем, ул. Челябинская, в районе дома 38 (приложение 6):

планируемое количество земельных участков – 1;

площадь земельного участка – 1255 кв. метров.

5.7. Российская Федерация, Приморский край, Артемовский городской округ, с. Кневичи, ул. Вторая, в районе дома 57 (приложение 7):

планируемое количество земельных участков – 1;

площадь земельного участка – 896 кв. метров.

5.8. Российская Федерация, Приморский край, Артемовский городской округ, с. Олений, ул. Зоологическая, в районе дома 10 (приложение 8):

планируемое количество земельных участков – 2;

площадь отдельного земельного участка – 800-1000 кв. метров.

5.9. Земельный участок с кадастровым номером 25:27:010001:2140, местоположение: Приморский край, г. Артем, с. Ясное, ул. Васильковская, в районе дома 25 (приложение 9).

Образование земельных участков планируется путем раздела земельного

участка.

Планируемое количество земельных участков – 2.

Площадь отдельного земельного участка – 900 кв. метров.

5.10. Земельный участок с кадастровым номером 25:27:100101:3823, местоположение: Российская Федерация, Приморский край, г. Артем, ул. Ворошилова, в районе дома 55 (приложение 10).

Образование земельных участков планируется путем раздела земельного участка.

Планируемое количество земельных участков – 2.

Площадь отдельного земельного участка – 900 кв. метров.

5.11. Земельный участок с кадастровым номером 25:27:100101:3822, местоположение: Российская Федерация, Приморский край, г. Артем, ул. Ворошилова, в районе дома 57 (приложение 11).

Образование земельных участков планируется путем раздела земельного участка.

Планируемое количество земельных участков – 2.

Площадь отдельного участка – 900 кв. метров.

5.12. Земельный участок с кадастровым номером 25:27:060102:6875, местоположение: Российская Федерация, Приморский край, Артемовский городской округ, г. Артем, ул. Цветочная, в районе дома 9б (приложение 12).

Планируемое количество земельных участков – 1.

Площадь земельного участка - 1336 кв. метров.

5.13. Земельный участок с кадастровым номером 25:27:060102:6879, местоположение: Российская Федерация, Приморский край, Артемовский городской округ, г. Артем, ул. Цветочная, в районе дома 32 (приложение 13).

Планируемое количество земельных участков – 1.

Площадь земельного участка - 1348 кв. метров.

5.14. Земельный участок с кадастровым номером 25:27:070101:2914, местоположение: Российская Федерация, Приморский край, Артемовский городской округ, г. Артем, ул. Дунайская, в районе дома 14 (приложение 14).

Планируемое количество земельных участков – 1.

Площадь земельного участка - 800 кв. метров.

5.15. Земельный участок с кадастровым номером 25:27:070101:2915, местоположение: Российская Федерация, Приморский край, Артемовский городской округ, г. Артем, ул. Дунайская, в районе дома 14 (приложение 15).

Планируемое количество земельных участков – 1.

Площадь земельного участка - 892 кв. метра.

5.16. Земельный участок с кадастровым номером 25:27:100102:4115, местоположение установлено относительно ориентира, расположенного за пределами участка, ориентир жилой дом, участок находится примерно в 28 метрах на север от ориентира, расположенного за пределами участка, почтовый адрес ориентира: Приморский край, г. Артем, ул. Суворова, 42 (приложение 16).

Планируемое количество земельных участков – 1.

Площадь земельного участка - 760 кв. метров.

5.17. Земельный участок с кадастровым номером 25:27:100101:4004, расположенный по адресу: Российская Федерация, Приморский край, Артемовский городской округ, г. Артем, ул. Хуторская, земельный участок 21 (приложение 17).

Планируемое количество земельных участков – 1.

Площадь земельного участка - 1200 кв. метров.

5.18. Земельный участок с кадастровым номером 25:27:100101:3949, расположенный по адресу: Российская Федерация, Приморский край, Артемовский городской округ, г. Артем, ул. Степановская, земельный участок 3б (приложение 18).

Планируемое количество земельных участков – 1.

Площадь земельного участка - 762 кв. метра.

5.19. Земельный участок с кадастровым номером 25:27:030106:11129, расположенный по адресу: Российская Федерация, Приморский край, Артемовский городской округ, г. Артем, ул. Киевская, земельный участок 87 (приложение 19).

Планируемое количество земельных участков – 1.

Площадь земельного участка - 816 кв. метров.

5.20. Земельный участок с кадастровым номером 25:27:030106:10989, расположенный по адресу: Российская Федерация, Приморский край, Артемовский городской округ, г. Артем, ул. Чапаева, земельный участок 123 (приложение 20).

Планируемое количество земельных участков – 1.

Площадь земельного участка - 819 кв. метров.

5.21. Земельный участок с кадастровым номером 25:27:070203:5035, расположенный по адресу: Российская Федерация, Приморский край, Артемовский городской округ, г. Артем, ул. Лазурная, земельный участок 37 (приложение 21).

Планируемое количество земельных участков – 1.

Площадь земельного участка - 1339 кв. метров.

5.22. Земельный участок с кадастровым номером 25:27:030106:11015, местоположение: Российская Федерация, Приморский край, г. Артем, в районе ул. Чапаева, дом 101 (приложение 22).

Планируемое количество земельных участков – 1.

Площадь земельного участка - 776 кв. метров.

5.23. Земельный участок с кадастровым номером 25:27:080001:5245, местоположение установлено относительно ориентира, расположенного в границах участка, почтовый адрес ориентира: Приморский край, г. Артем, с. Кневищи, ул. Марии Цукановой, 31а (приложение 23).

Планируемое количество земельных участков – 1.

Площадь земельного участка - 1800 кв. метров.

6. Определить лиц, ответственных за проведение общественного обсуждения:

Артамонова Светлана Александровна	- заместитель начальника отдела предварительного согласования и предоставления земельных участков управления муниципальной собственности администрации Артемовского городского округа
--------------------------------------	---

Еремина Полина Анатольевна	- заместитель начальника управления муниципальной собственности администрации Артемовского городского округа
Зоренко Елена Анатольевна	- заместитель начальника отдела предварительного согласования и предоставления земельных участков управления муниципальной собственности администрации Артемовского городского округа
Новиченко Юлия Галиахметовна	- начальник отдела предварительного согласования и предоставления земельных участков управления муниципальной собственности администрации Артемовского городского округа
Семенникова Татьяна Васильевна	- начальник отдела правового обеспечения земельных и имущественных отношений правового управления администрации Артемовского городского округа

7. Установить порядок заблаговременного ознакомления заинтересованных лиц с материалами и документацией по планируемому образованию земельных участков путем опубликования проекта, подлежащего рассмотрению, и информационных материалов к нему в газете «Выбор», а также размещения на официальном сайте Артемовского городского округа.

8. Установить следующий порядок приема и регистрации замечаний и предложений от граждан, общественных объединений и иных негосударственных некоммерческих организаций:

8.1. Предложения и замечания заинтересованных лиц подаются в оргкомитет в письменном виде не позднее 15.03.2024 г. в каб. № 103, 123 (г. Артем, ул. Кирова, 48) либо по адресу электронной почты: adm@artemokrug.ru

8.2. В день проведения итогового собрания общественного обсуждения предложения и замечания заинтересованных лиц отражаются в протоколе собрания участников общественного обсуждения.

9. Установить, что регистрация участников общественного обсуждения осуществляется не позднее 15.03.2024 г. путем сообщения о желании участвовать в общественном обсуждении по телефонам: 4-79-34, 4-32-13, по адресу

электронной почты: adm@artemokrug.ru либо лично по адресу: Приморский край, г. Артем, ул. Кирова, дом 48, каб. № 103, 123.

График работы администрации:

Понедельник с 09:00 до 18:00

Вторник с 09:00 до 18:00

Среда с 09:00 до 18:00

Четверг с 09:00 до 18:00

Пятница с 09:00 до 17:00

Перерыв на обед с 13:00 до 14:00

Выходные дни: суббота, воскресенье.

При регистрации гражданин сообщает свои фамилию, имя, отчество (последнее при наличии), адрес места жительства (пребывания) и, если гражданин является представителем организации, наименование, основной государственный регистрационный номер, местонахождение и адрес организации, а также заявляет о своем желании выступить на общественном обсуждении.

10. Управлению информационной политики администрации Артемовского городского округа (Рыбакова Д.В.) в установленные сроки опубликовать настоящее постановление в газете «Выбор» и разместить на официальном сайте Артемовского городского округа.

11. Контроль за исполнением настоящего постановления возложить на заместителя главы администрации – начальника управления муниципальной собственности администрации Артемовского городского округа Железнову Н.С.

Глава Артемовского городского округа



В.В. Квон

Приложение 1

к постановлению администрации
Артемовского городского округа
от 09.02.2024 № 136-па

СХЕМА РАСПОЛОЖЕНИЯ
планируемых к образованию земельных участков: Российская
Федерация, Приморский край, Артемовский городской округ, г. Артем,
ул. Водопьянова, в районе дома 12.

Фрагмент карты зон градостроительного зонирования и
планируемого размещения автомобильных дорог местного значения
Правил землепользования и застройки Артемовского городского округа.



Количество земельных участков – 1


Площадь земельного участка – 0,1247 га

Приложение 2

к постановлению администрации
Артемовского городского округа
от 09.02.2024 № 136-па

СХЕМА РАСПОЛОЖЕНИЯ
планируемых к образованию земельных участков: Российская Федерация,
Приморский край, Артемовский городской округ, г. Артем, ул. Дунайская,
в районе дома 15а.

Фрагмент карты зон градостроительного зонирования и
планируемого размещения автомобильных дорог местного значения
Правил землепользования и застройки Артемовского городского округа.



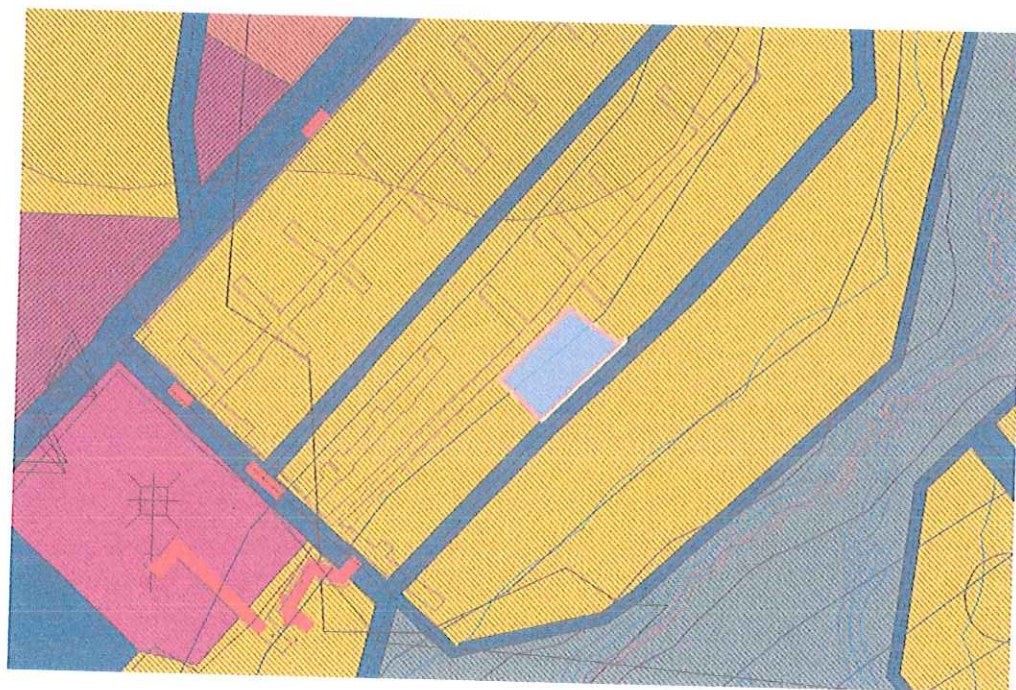
Количество земельных участков – 7

Площадь отдельного земельного участка - 0,08 – 0,12 га

Приложение 3

к постановлению администрации
Артемовского городского округа
от 09.02.2024 № 136-па

СХЕМА РАСПОЛОЖЕНИЯ
планируемых к образованию земельных участков: Российская Федерация,
Приморский край, Артемовский городской округ, г. Артем,
ул. Левицкого, в районе дома 9а.
Фрагмент карты зон градостроительного зонирования и
планируемого размещения автомобильных дорог местного значения
Правил землепользования и застройки Артемовского городского округа.



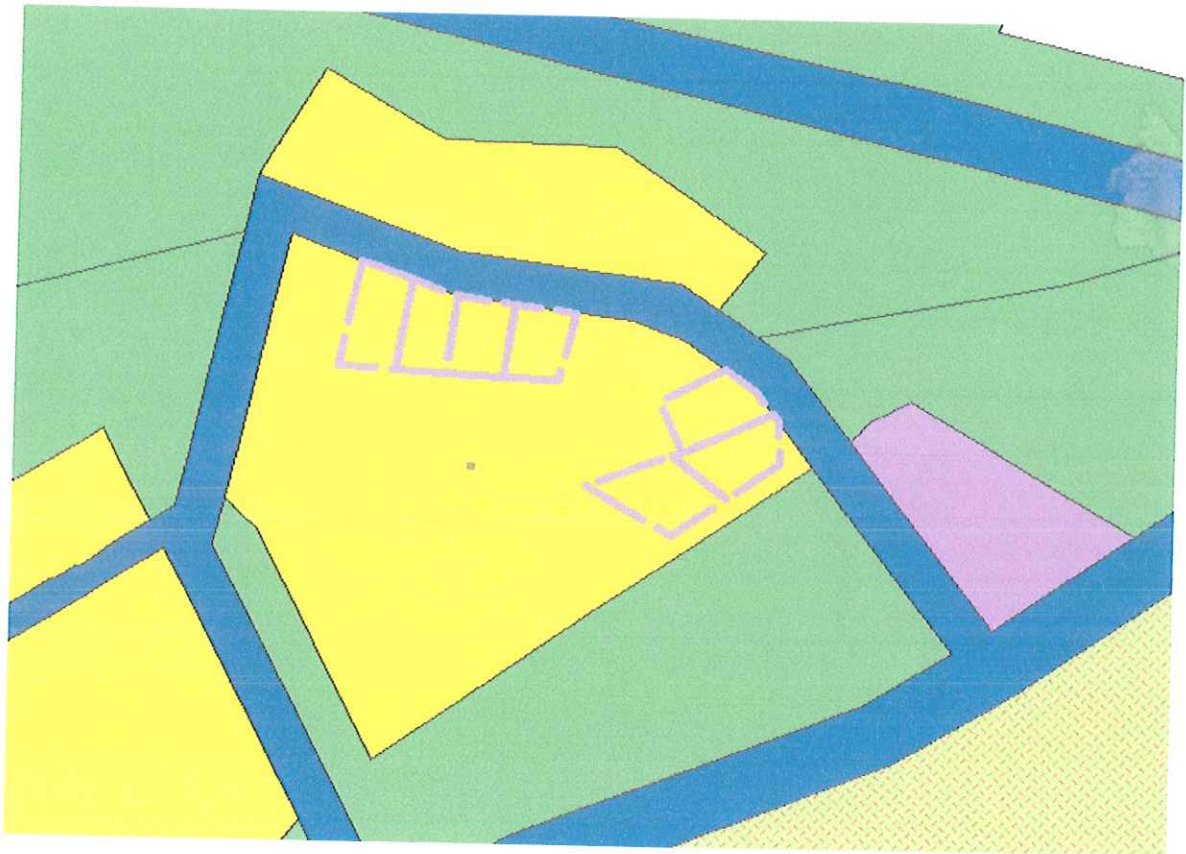
Количество земельных участков – 1

Площадь земельного участка - 0,1311 га

Приложение 4

к постановлению администрации
Артемовского городского округа
от 09.02.2024 № 136-па

СХЕМА РАСПОЛОЖЕНИЯ
планируемых к образованию земельных участков: Российская Федерация,
Приморский край, Артемовский городской округ, г. Артем,
ул. Туманная, в районе дома 63.
Фрагмент карты зон градостроительного зонирования и
планируемого размещения автомобильных дорог местного значения
Правил землепользования и застройки Артемовского городского округа.




Количество земельных участков – 7

Площадь отдельного земельного участка – 0,08 - 0,1 га

Приложение 5

к постановлению администрации
Артемовского городского округа
от 09.02.2014 № 136-па

СХЕМА РАСПОЛОЖЕНИЯ
планируемых к образованию земельных участков: Российская Федерация,
Приморский край, Артемовский городской округ, г. Артем,
ул. Хуторская, в районе дома 20.
Фрагмент карты зон градостроительного зонирования и
планируемого размещения автомобильных дорог местного значения
Правил землепользования и застройки Артемовского городского округа.




Количество земельных участков – 3

Площадь земельного участка – 0,08 – 0,1 га

Приложение 6

к постановлению администрации
Артемовского городского округа
от 09.02.2024 № 156-па

СХЕМА РАСПОЛОЖЕНИЯ
планируемых к образованию земельных участков: Российская Федерация,
Приморский край, Артемовский городской округ, г. Артем,
ул. Челябинская, в районе дома 38.
Фрагмент карты зон градостроительного зонирования и
планируемого размещения автомобильных дорог местного значения
Правил землепользования и застройки Артемовского городского округа.




Количество земельных участков – 1

Площадь земельного участка - 0,1255 га

Приложение 7

к постановлению администрации
Артемовского городского округа
от 09.02.2024 № 136-на

СХЕМА РАСПОЛОЖЕНИЯ
планируемых к образованию земельных участков: Российская Федерация,
Приморский край, Артемовский городской округ, с. Кневичи,
ул. Вторая, в районе дома 57.
Фрагмент карты зон градостроительного зонирования и
планируемого размещения автомобильных дорог местного значения
Правил землепользования и застройки Артемовского городского округа.



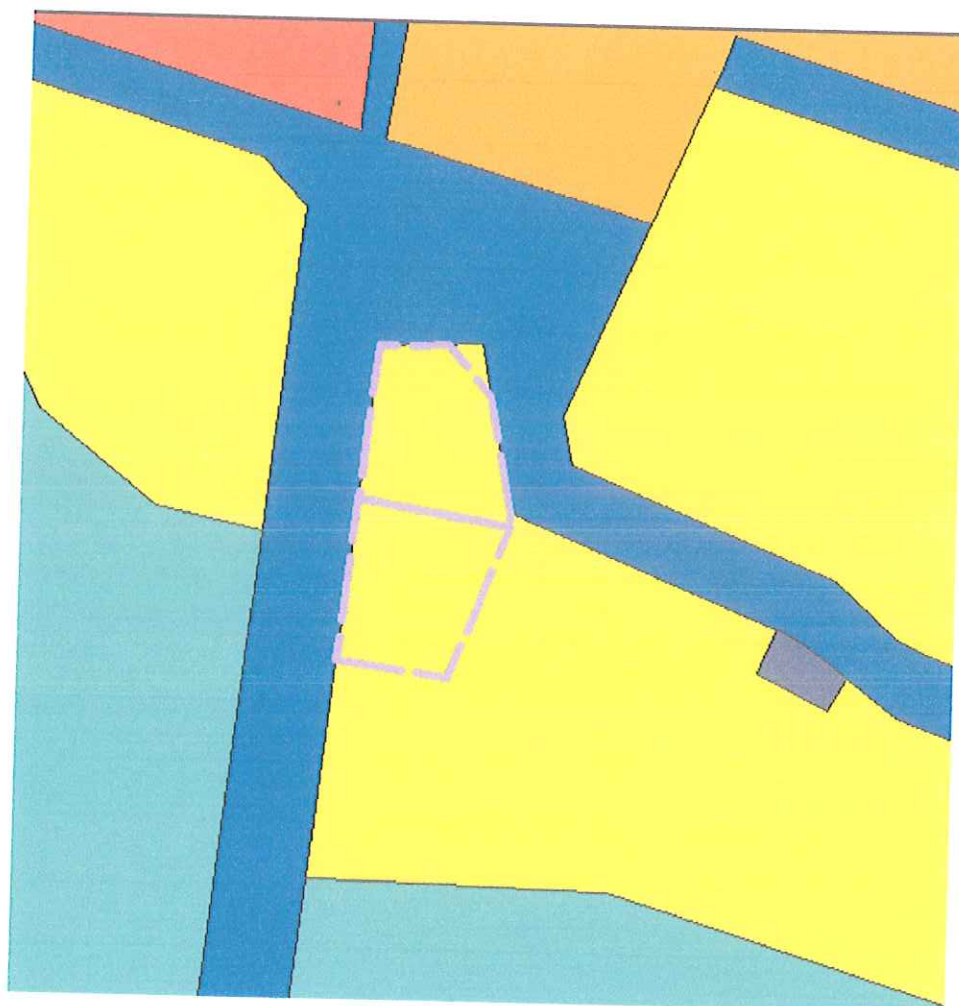
Количество земельных участков – 1

Площадь земельного участка - 0,0896 га

Приложение 8

к постановлению администрации
Артемовского городского округа
от 09.02.2024 № 136-ка

СХЕМА РАСПОЛОЖЕНИЯ
планируемых к образованию земельных участков: Российская Федерация,
Приморский край, Артемовский городской округ, с. Олений,
ул. Зоологическая, в районе дома 10.
Фрагмент карты зон градостроительного зонирования и
планируемого размещения автомобильных дорог местного значения
Правил землепользования и застройки Артемовского городского округа.



Количество земельных участков – 2.

Площадь отдельного земельного участка - 0,08 – 0,1 га

Приложение 9

к постановлению администрации
Артемовского городского округа
от 09.02.2024 № 136-на

СХЕМА РАСПОЛОЖЕНИЯ
земельного участка с кадастровым номером 25:27:010001:2140,
местоположение: Приморский край, г. Артем, с. Ясное,
ул. Васильковская, в районе дома 25.
Фрагмент карты зон градостроительного зонирования и
планируемого размещения автомобильных дорог местного значения
Правил землепользования и застройки Артемовского городского округа.




Количество земельных участков – 2

Площадь отдельного земельного участка - 0,09 га

Приложение 10

к постановлению администрации
Артемовского городского округа
от 09.02.2024 № 136-па

СХЕМА РАСПОЛОЖЕНИЯ
земельного участка с кадастровым номером 25:27:100101:3823,
местоположение: Российская Федерация, Приморский край,
г. Артем, ул. Ворошилова, в районе дома 55.
Фрагмент карты зон градостроительного зонирования и
планируемого размещения автомобильных дорог местного значения
Правил землепользования и застройки Артемовского городского округа.




Количество земельных участков – 2

Площадь отдельного земельного участка - 0,09 га

Приложение 11

к постановлению администрации
Артемовского городского округа
от 09.02.2024 № 136-на

СХЕМА РАСПОЛОЖЕНИЯ
земельного участка с кадастровым номером 25:27:100101:3822,
местоположение: Российская Федерация, Приморский край,
г. Артем, ул. Ворошилова, в районе дома 57.
Фрагмент карты зон градостроительного зонирования и
планируемого размещения автомобильных дорог местного значения
Правил землепользования и застройки Артемовского городского округа.



Количество земельных участков – 2

Площадь отдельного земельного участка - 0,09 га

Приложение 12

к постановлению администрации
Артемовского городского округа
от 09.02.2024 № 136-па

СХЕМА РАСПОЛОЖЕНИЯ
земельного участка с кадастровым номером 25:27:060102:6875,
местоположение: Российская Федерация, Приморский край, Артемовский
городской округ, г. Артем, ул. Цветочная, в районе дома 96.
Фрагмент карты зон градостроительного зонирования и
планируемого размещения автомобильных дорог местного значения
Правил землепользования и застройки Артемовского городского округа.



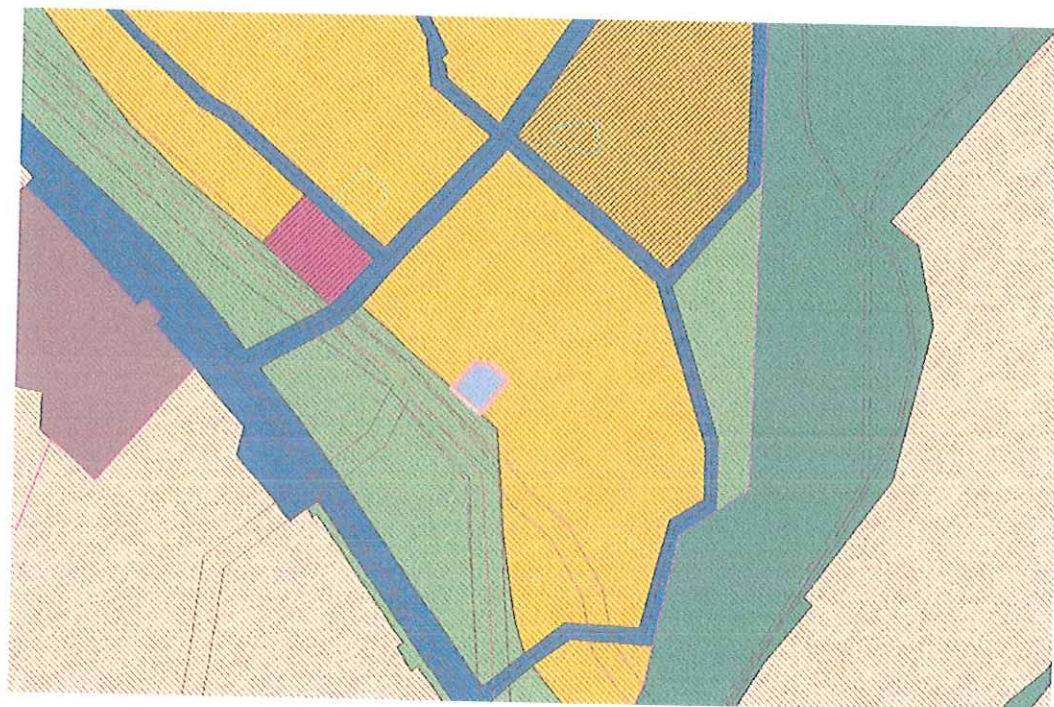
Количество земельных участков – 1

Площадь отдельного земельного участка - 0,1336 га

Приложение 13

к постановлению администрации
Артемовского городского округа
от 09.02.2024 № 136-па

СХЕМА РАСПОЛОЖЕНИЯ
земельного участка с кадастровым номером 25:27:060102:6879,
местоположение: Российская Федерация, Приморский край, Артемовский
городской округ, г. Артем, ул. Цветочная, в районе дома 32.
Фрагмент карты зон градостроительного зонирования и
планируемого размещения автомобильных дорог местного значения
Правил землепользования и застройки Артемовского городского округа.



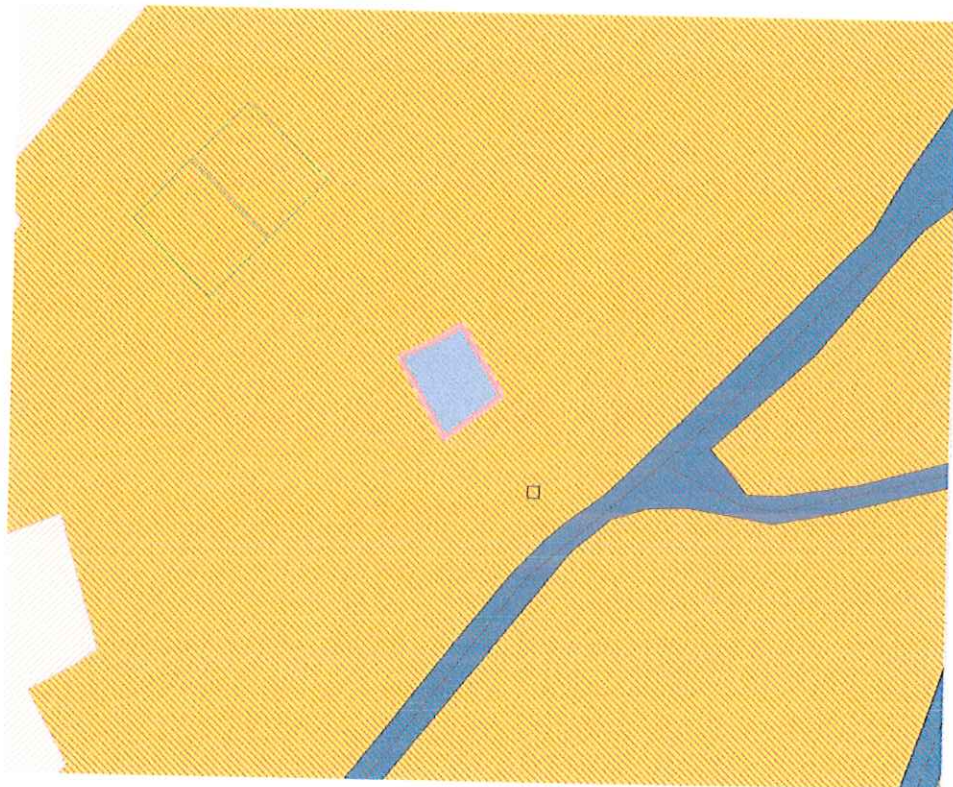
Количество земельных участков – 1

Площадь земельного участка - 0,1348 га

Приложение 14

к постановлению администрации
Артемовского городского округа
от 09.02.2024 № 136-пз

СХЕМА РАСПОЛОЖЕНИЯ
земельного участка с кадастровым номером 25:27:070101:2914,
местоположение: Российская Федерация, Приморский край, Артемовский
городской округ, г. Артем, ул. Дунайская, в районе дома 14.
Фрагмент карты зон градостроительного зонирования и
планируемого размещения автомобильных дорог местного значения
Правил землепользования и застройки Артемовского городского округа.



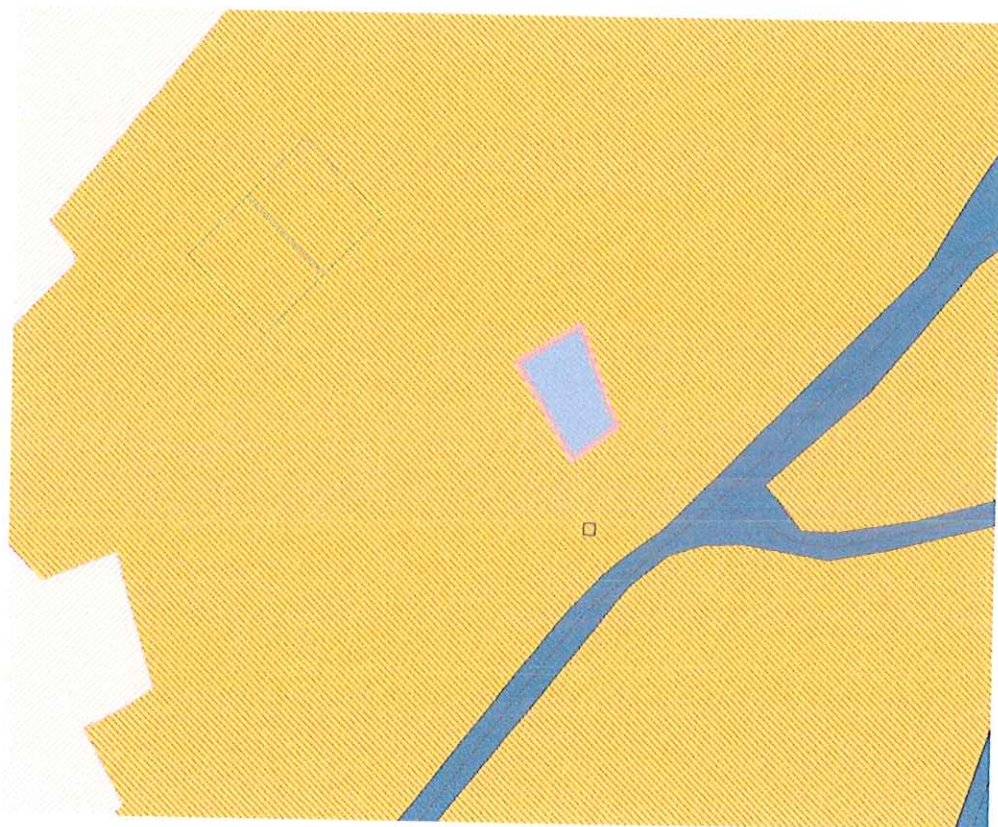
Количество земельных участков – 1

Площадь земельного участка - 0,08 га

Приложение 15

к постановлению администрации
Артемовского городского округа
от 09.02.2024 № 136-нз

СХЕМА РАСПОЛОЖЕНИЯ
земельного участка с кадастровым номером 25:27:070101:2915,
местоположение: Российская Федерация, Приморский край,
г. Артем, ул. Дунайская, в районе дома 14.
Фрагмент карты зон градостроительного зонирования и
планируемого размещения автомобильных дорог местного значения
Правил землепользования и застройки Артемовского городского округа.



Количество земельных участков – 1

Площадь земельного участка - 0,0892 га

Приложение 16

к постановлению администрации
Артемовского городского округа
от *09.02.2024* № *136-па*

СХЕМА РАСПОЛОЖЕНИЯ

земельного участка с кадастровым номером 25:27:100102:4115,
местоположение установлено относительно ориентира, расположенного за
пределами участка, ориентир жилой дом, участок находится примерно
в 28 метрах на север от ориентира, расположенного за пределами участка,
почтовый адрес ориентира: Приморский край, г. Артем, ул. Суворова, 42.

Фрагмент карты зон градостроительного зонирования и
планируемого размещения автомобильных дорог местного значения
Правил землепользования и застройки Артемовского городского округа.



Количество земельных участков – 1

Площадь отдельного земельного участка - 0,076 га

Приложение 17

к постановлению администрации
Артемовского городского округа
от *09.02.2024* № *136-нз*

СХЕМА РАСПОЛОЖЕНИЯ

**Земельный участок с кадастровым номером 25:27:100101:4004,
расположенный по адресу: Российская Федерация, Приморский край,
Артемовский городской округ, г. Артем, ул. Хуторская,
земельный участок 21.**

**Фрагмент карты зон градостроительного зонирования и
планируемого размещения автомобильных дорог местного значения
Правил землепользования и застройки Артемовского городского округа.**



Количество земельных участков – 1


Площадь отдельного земельного участка - 0,12 га

Приложение 18

к постановлению администрации
Артемовского городского округа
от *09.02.2024* № *136-на*

СХЕМА РАСПОЛОЖЕНИЯ
земельного участка с кадастровым номером 25:27:100101:3949,
расположенного по адресу: Российская Федерация, Приморский край,
Артемовский городской округ, г. Артем, ул. Степановская,
земельный участок 3б.

**Фрагмент карты зон градостроительного зонирования и
планируемого размещения автомобильных дорог местного значения
Правил землепользования и застройки Артемовского городского округа.**



Количество земельных участков – 1


Площадь отдельного земельного участка - 0,0762 га

Приложение 19

к постановлению администрации
Артемовского городского округа
от *09.08.2024* № *136-па*

СХЕМА РАСПОЛОЖЕНИЯ
земельного участка с кадастровым номером 25:27:030106:11129
расположенного по адресу: Российская Федерация, Приморский край,
Артемовский городской округ, г. Артем, ул. Киевская,
земельный участок 87.

Фрагмент карты зон градостроительного зонирования и
планируемого размещения автомобильных дорог местного значения
Правил землепользования и застройки Артемовского городского округа.



Количество земельных участков – 1

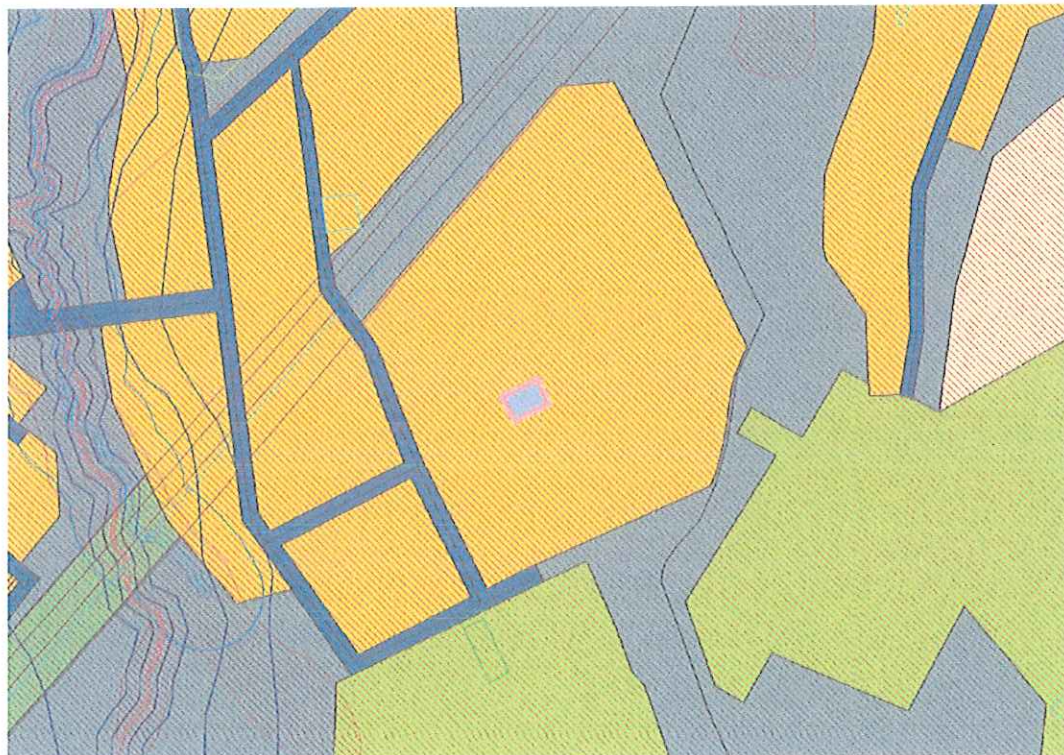
Площадь отдельного земельного участка - 0,0816 га

Приложение 20

к постановлению администрации
Артемовского городского округа
от *09.02.2024* № *136-на*

СХЕМА РАСПОЛОЖЕНИЯ
земельного участка с кадастровым номером 25:27:030106:10989,
расположенный по адресу: Российская Федерация, Приморский край,
Артемовский городской округ, г. Артем, ул. Чапаева,
земельный участок 123.

**Фрагмент карты зон градостроительного зонирования и
планируемого размещения автомобильных дорог местного значения
Правил землепользования и застройки Артемовского городского округа.**



Количество земельных участков – 1

Площадь отдельного земельного участка - 0,0819 га


Приложение 21

к постановлению администрации
Артемовского городского округа
от *09.02.2024* № *136-на*

СХЕМА РАСПОЛОЖЕНИЯ

**земельного участка с кадастровым номером 25:27:070203:5035,
расположенного по адресу: Российская Федерация, Приморский край,
Артемовский городской округ, г. Артем, ул. Лазурная,
земельный участок 37.**

**Фрагмент карты зон градостроительного зонирования и
планируемого размещения автомобильных дорог местного значения
Правил землепользования и застройки Артемовского городского округа.**



Количество земельных участков – 1

Площадь отдельного земельного участка - 0,1399 га

Приложение 23


к постановлению администрации
Артемовского городского округа
от 09.02.2024 № 136-па

СХЕМА РАСПОЛОЖЕНИЯ

земельного участка с кадастровым номером 25:27:080001:5245.

Местоположение установлено относительно ориентира, расположенного в границах участка, почтовый адрес ориентира: Приморский край, г. Артем, с. Кневичи, ул. Марии Цукановой, 31а.

Фрагмент карты зон градостроительного зонирования и планируемого размещения автомобильных дорог местного значения Правил землепользования и застройки Артемовского городского округа.



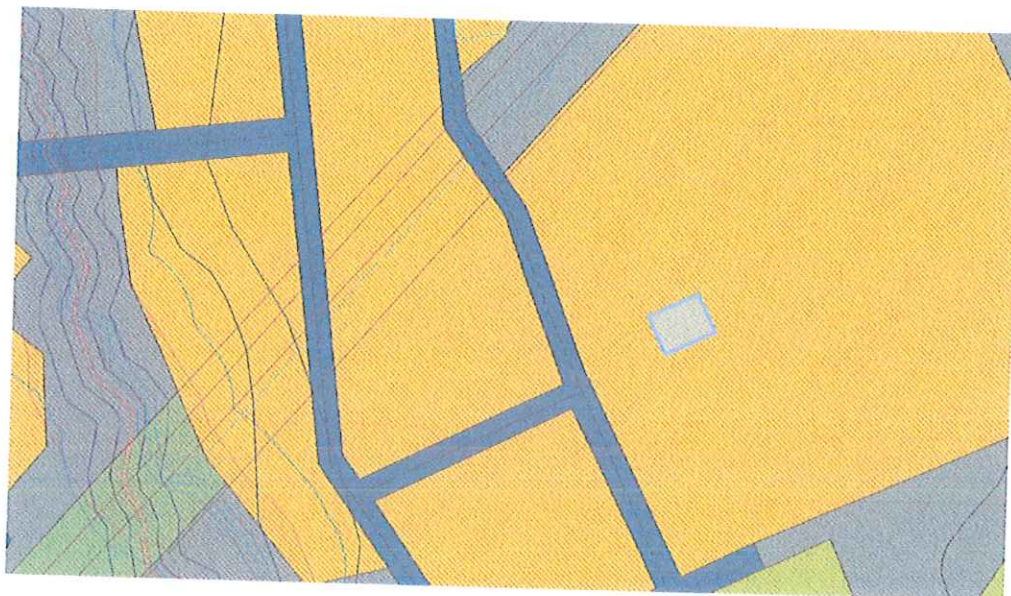
Количество земельных участков – 1

Площадь отдельного земельного участка - 0,18 га

Приложение 22

к постановлению администрации
Артемовского городского округа
от *09.02.2024* № *136-па*

СХЕМА РАСПОЛОЖЕНИЯ
земельного участка с кадастровым номером 25:27:030106:11015,
расположенного по адресу: Российская Федерация, Приморский край,
г. Артем, в районе ул. Чапаева, дом 101.
Фрагмент карты зон градостроительного зонирования и
планируемого размещения автомобильных дорог местного значения
Правил землепользования и застройки Артемовского городского округа.



Количество земельных участков – 1

Площадь земельного участка - 0,776 га