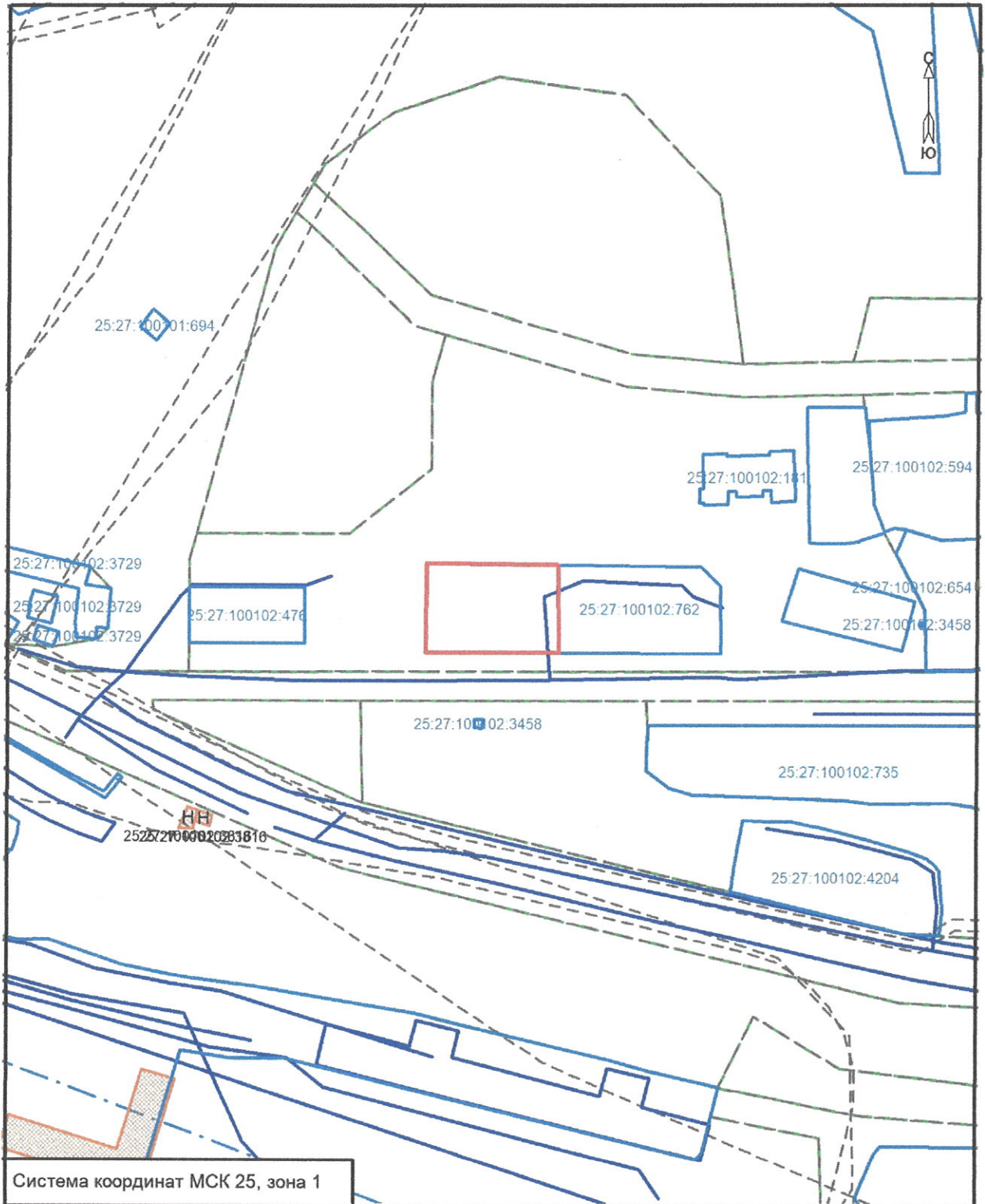


Адрес (местонахождение) земельного участка:  
Российская Федерация, Приморский край, Артемовский городской округ, г. Артем, ул. Каширская, дом 41



Условные обозначения:

Масштаб 1:2000



- граница образуемого земельного участка площадью 1567 м2



- граница и кадастровый номер земельного участка, стоящего на ГКУ



- граница и кадастровый номер здания, сооружения, стоящего на ГКУ



- граница территориальной зоны

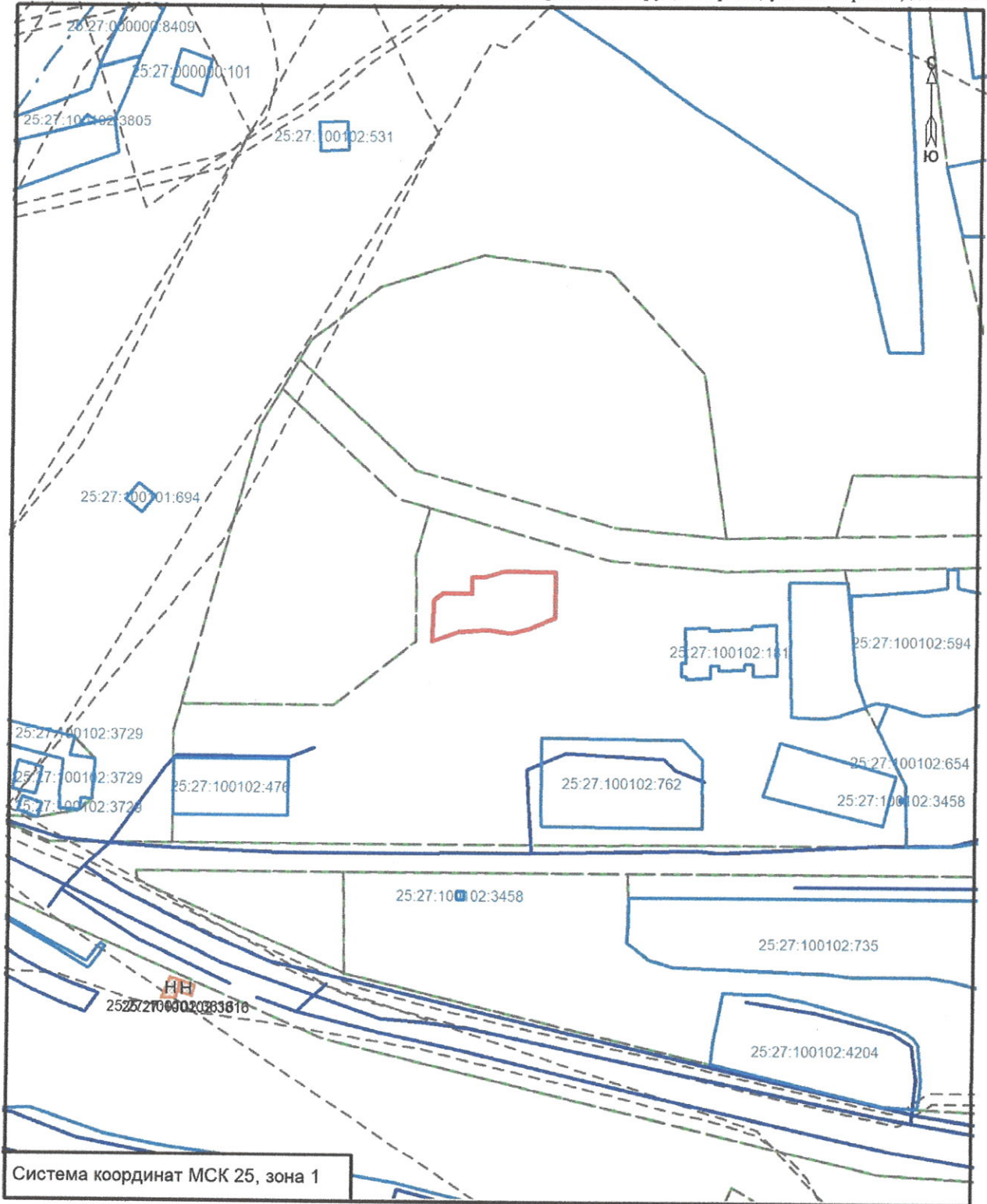


- граница кадастрового квартала



- линейный контур ОКС

Адрес (местонахождение) земельного участка:  
Российская Федерация, Приморский край, Артемовский городской округ, г. Артем, ул. Каширская, дом 41/2



Условные обозначения:



- граница образуемого земельного участка площадью 830 м<sup>2</sup>



- граница и кадастровый номер земельного участка, стоящего на ГКУ

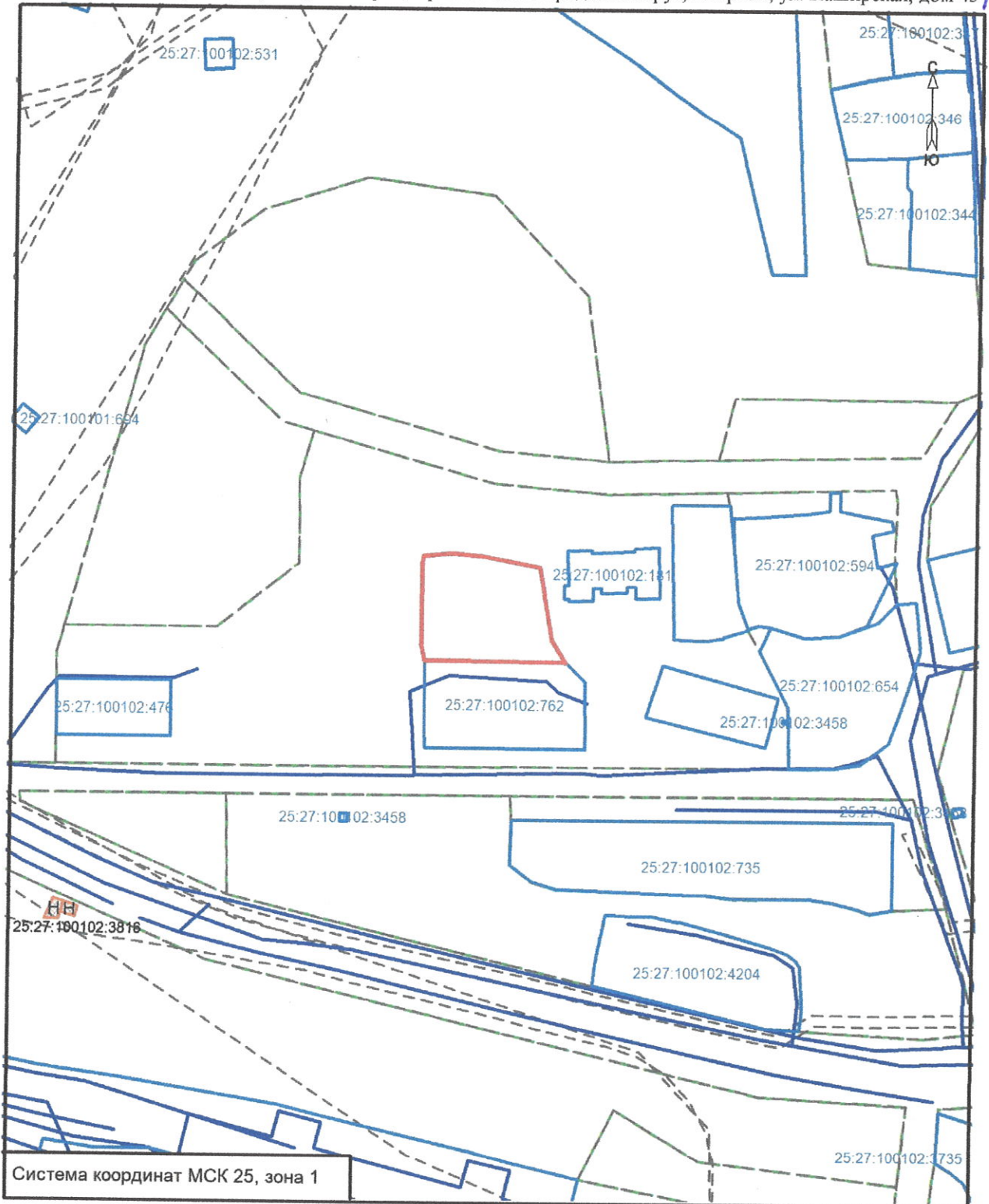


- граница и кадастровый номер здания, сооружения, стоящего на ГКУ

- граница территориальной зоны

- граница кадастрового квартала

- линейный контур ОКС



Условные обозначения:

Масштаб 1:2000



- граница образуемого земельного участка площадью 1748 м<sup>2</sup>



- граница и кадастровый номер земельного участка, стоящего на ГКУ



- граница и кадастровый номер здания, сооружения, стоящего на ГКУ

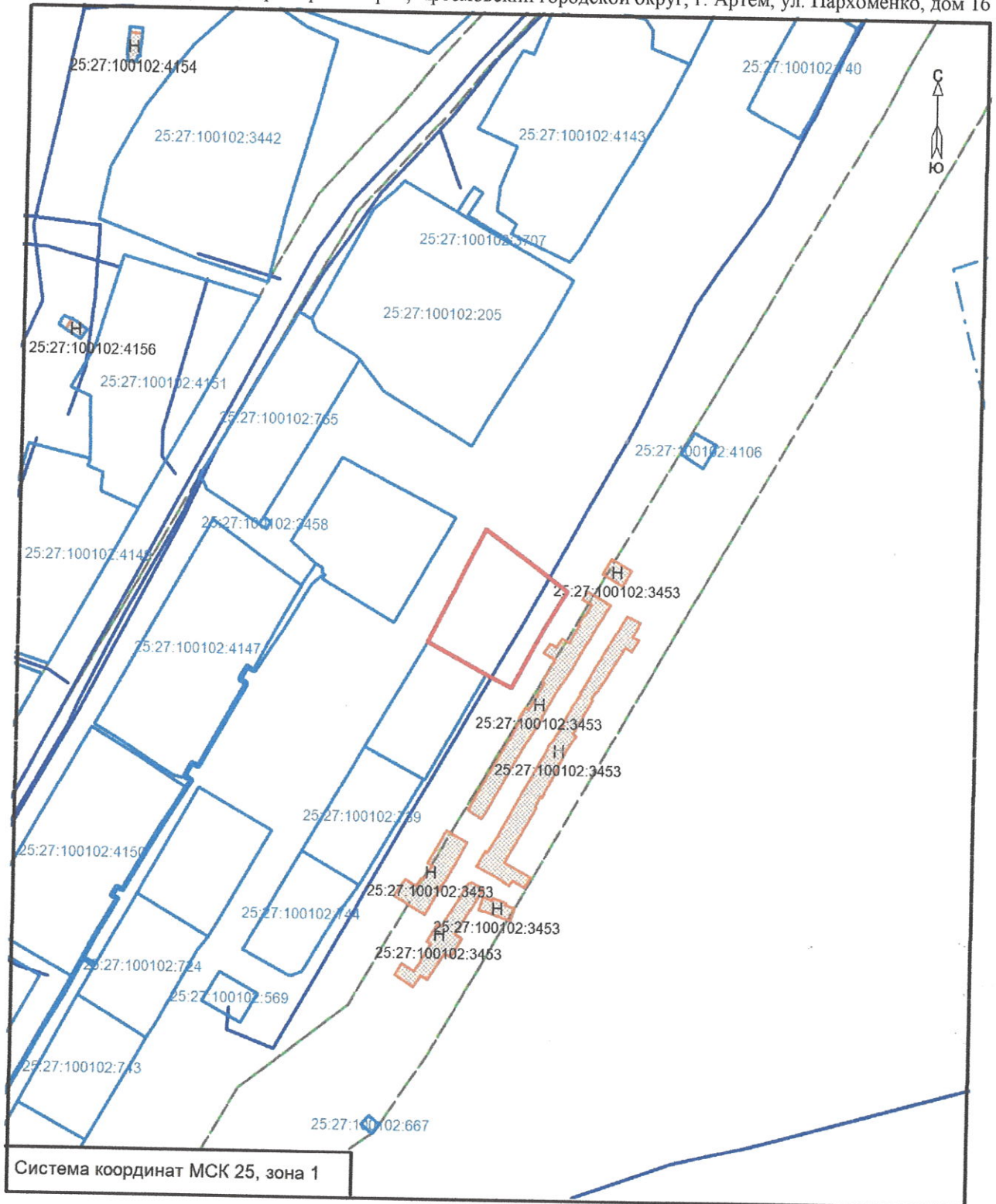


- граница территориальной зоны



- линейный контур ОКС

Адрес (местонахождение) земельного участка:  
Российская Федерация, Приморский край, Артемовский городской округ, г. Артем, ул. Пархоменко, дом 16



Условные обозначения:

Масштаб 1:2000



- граница образуемого земельного участка площадью 1594 м<sup>2</sup>



- граница и кадастровый номер земельного участка, стоящего на ГКУ



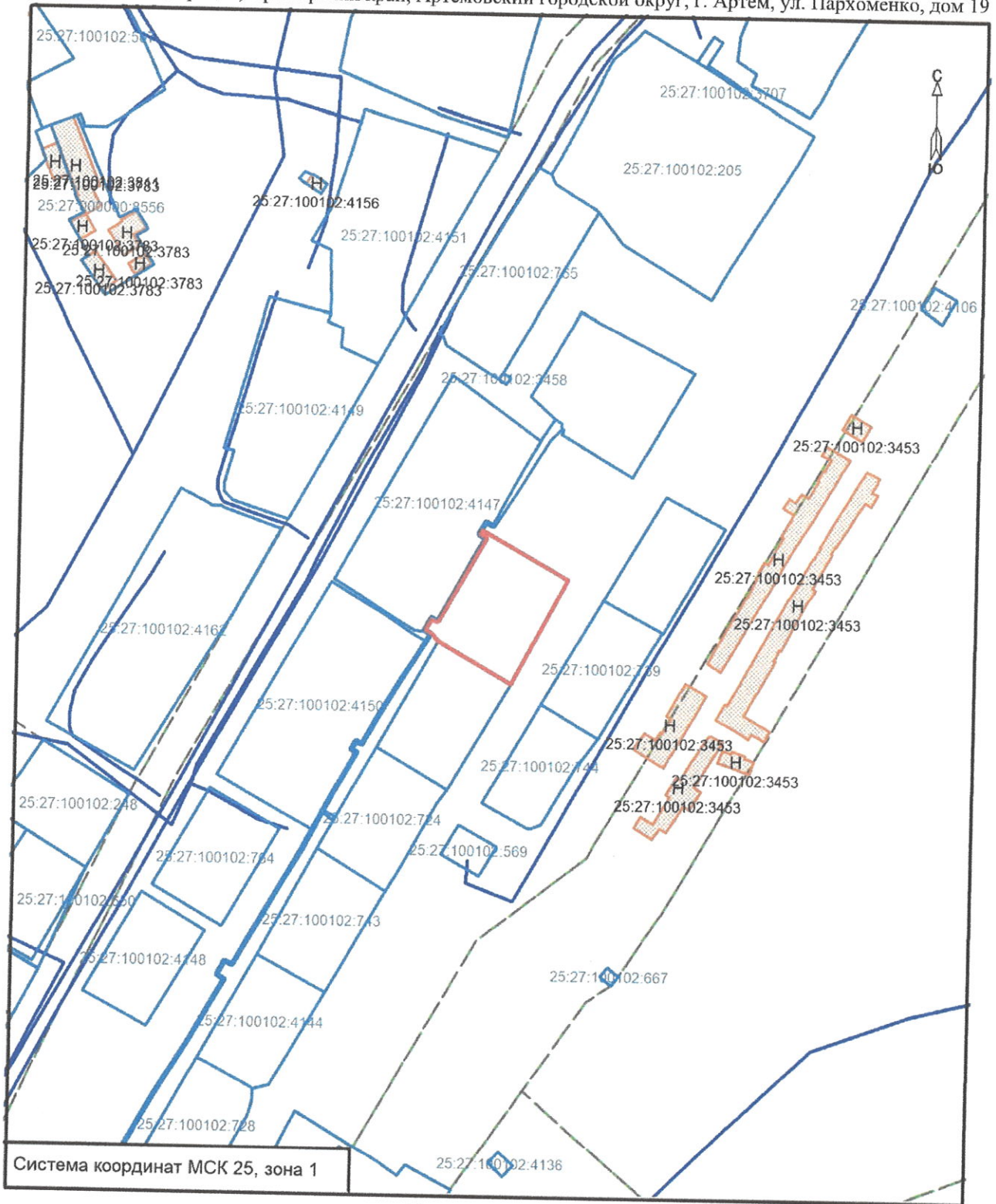
- граница и кадастровый номер здания, сооружения, стоящего на ГКУ

- граница территориальной зоны

- граница кадастрового квартала

- линейный контур ОКС

Адрес (местонахождение) земельного участка:  
Российская Федерация, Приморский край, Артемовский городской округ, г. Артем, ул. Пархоменко, дом 19



Условные обозначения:



- граница образуемого земельного участка площадью 1515 м<sup>2</sup>



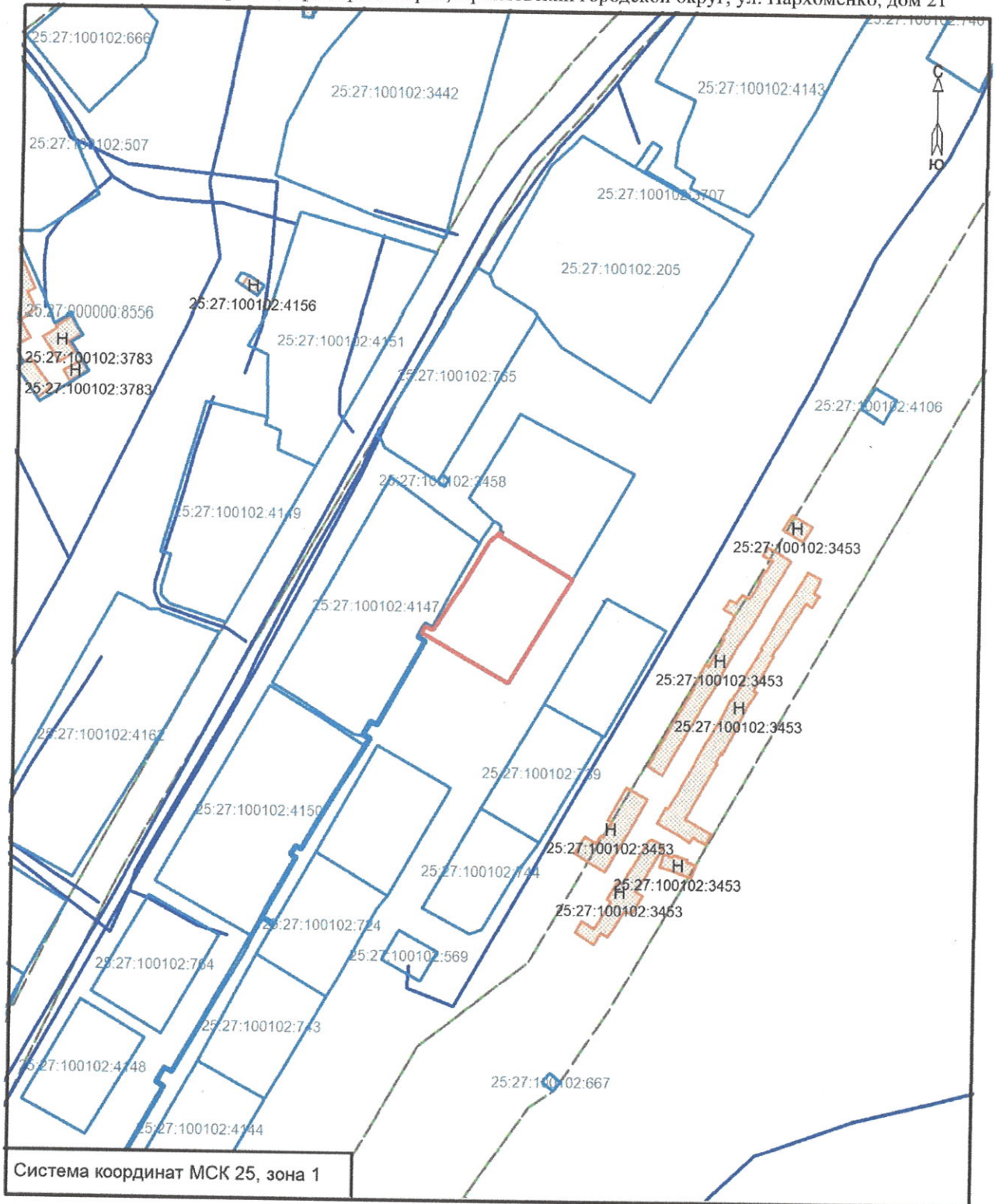
- граница и кадастровый номер земельного участка, стоящего на ГКУ



- граница и кадастровый номер здания, сооружения, стоящего на ГКУ

- граница территориальной зоны  
- линейный контур ОКС

Адрес (местонахождение) земельного участка:  
Российская Федерация, Приморский край, Артемовский городской округ, ул. Пархоменко, дом 21



Условные обозначения:

Масштаб 1:2000



- граница образуемого земельного участка площадью 1513 м<sup>2</sup>



- граница и кадастровый номер земельного участка, стоящего на ГКУ



- граница и кадастровый номер здания, сооружения, стоящего на ГКУ



- граница территориальной зоны



- линейный контур ОКС