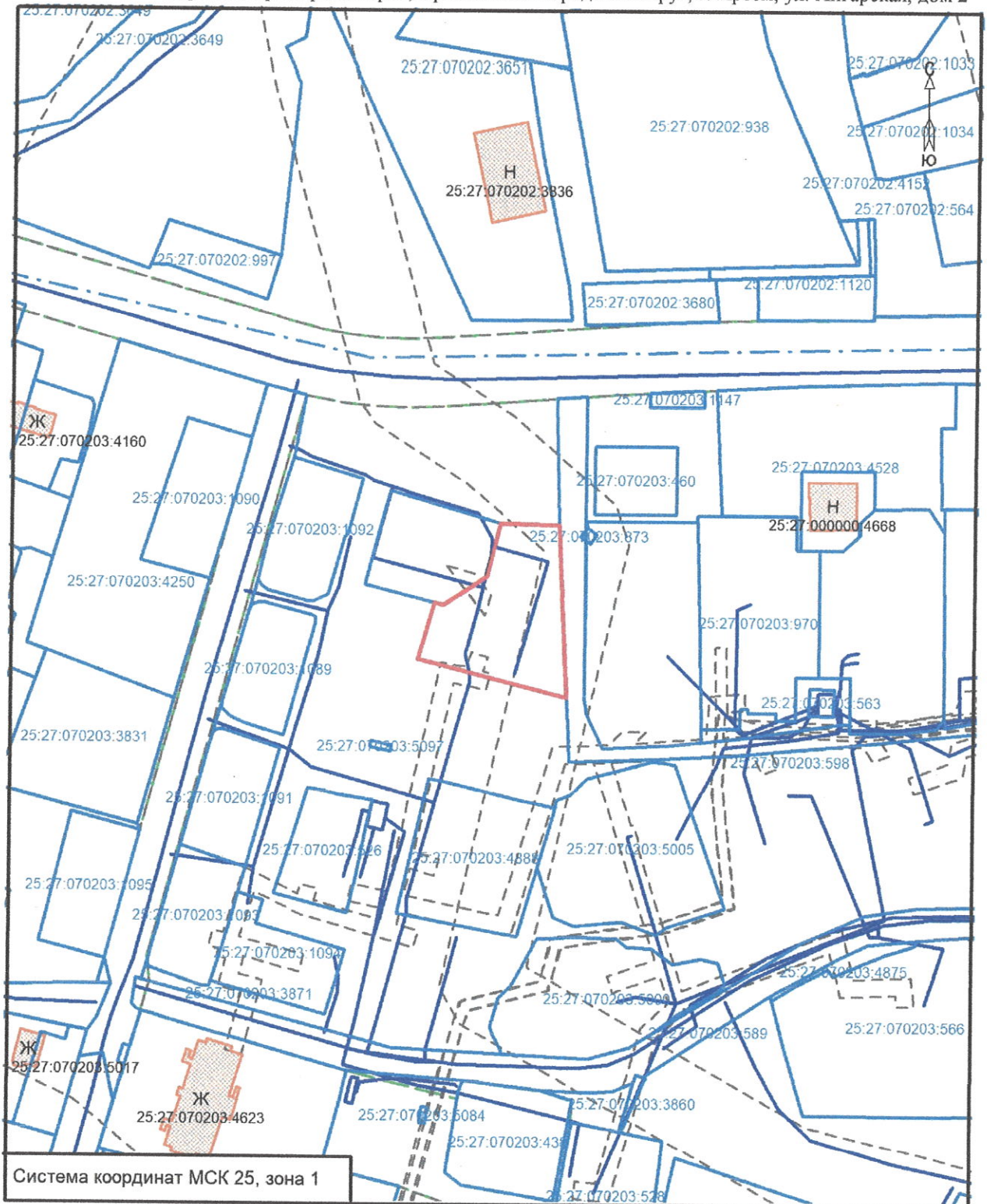



Адрес (местонахождение) земельного участка:
Российская Федерация, Приморский край, Артемовский городской округ, г. Артем, ул. Ангарская, дом 2



Условные обозначения:

Масштаб 1:2000



- граница образуемого земельного участка площадью 2239 м²



- граница и кадастровый номер земельного участка, стоящего на ГКУ



- граница и кадастровый номер здания, сооружения, стоящего на ГКУ



- граница территориальной зоны

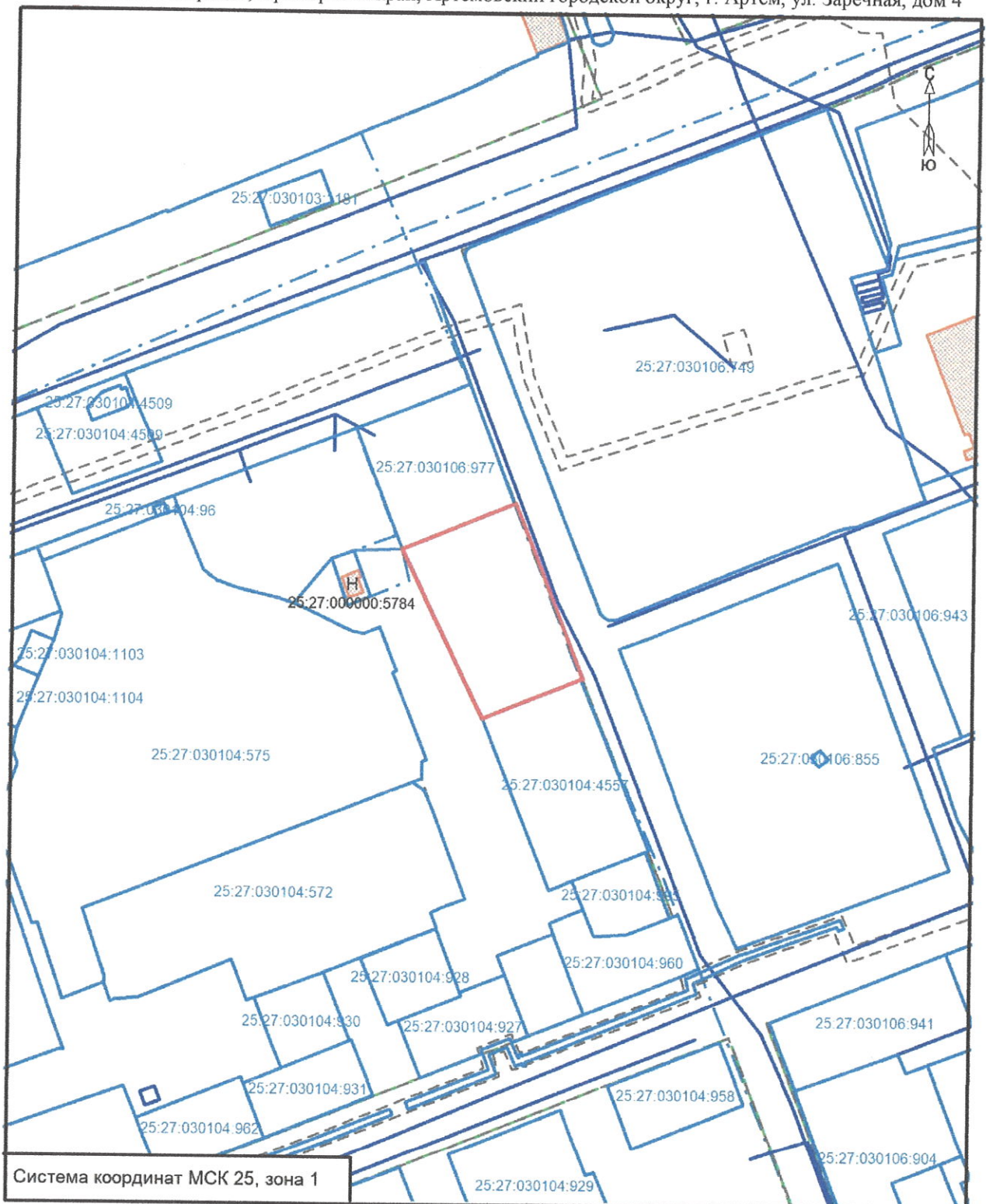


- граница кадастрового квартала






- линейный контур ОКС

Адрес (местонахождение) земельного участка:
Российская Федерация, Приморский край, Артемовский городской округ, г. Артем, ул. Заречная, дом 4



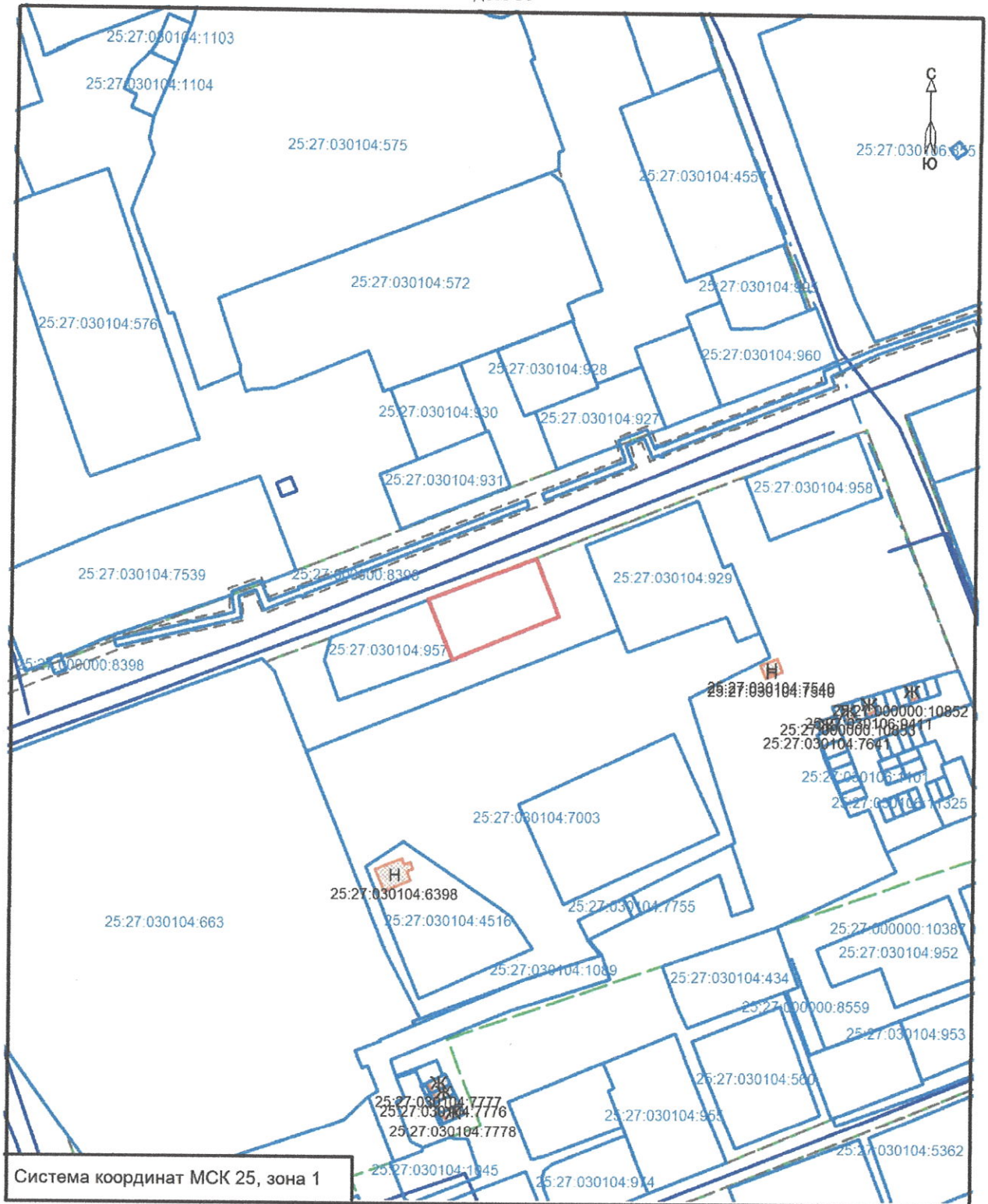
Условные обозначения:

Масштаб 1:2000







-  - граница образуемого земельного участка площадью 2923 м²
-  - граница и кадастровый номер земельного участка, стоящего на ГКУ
-  - граница и кадастровый номер здания, сооружения, стоящего на ГКУ

-  - граница территориальной зоны
-  - граница кадастрового квартала
-  - линейный контур ОКС

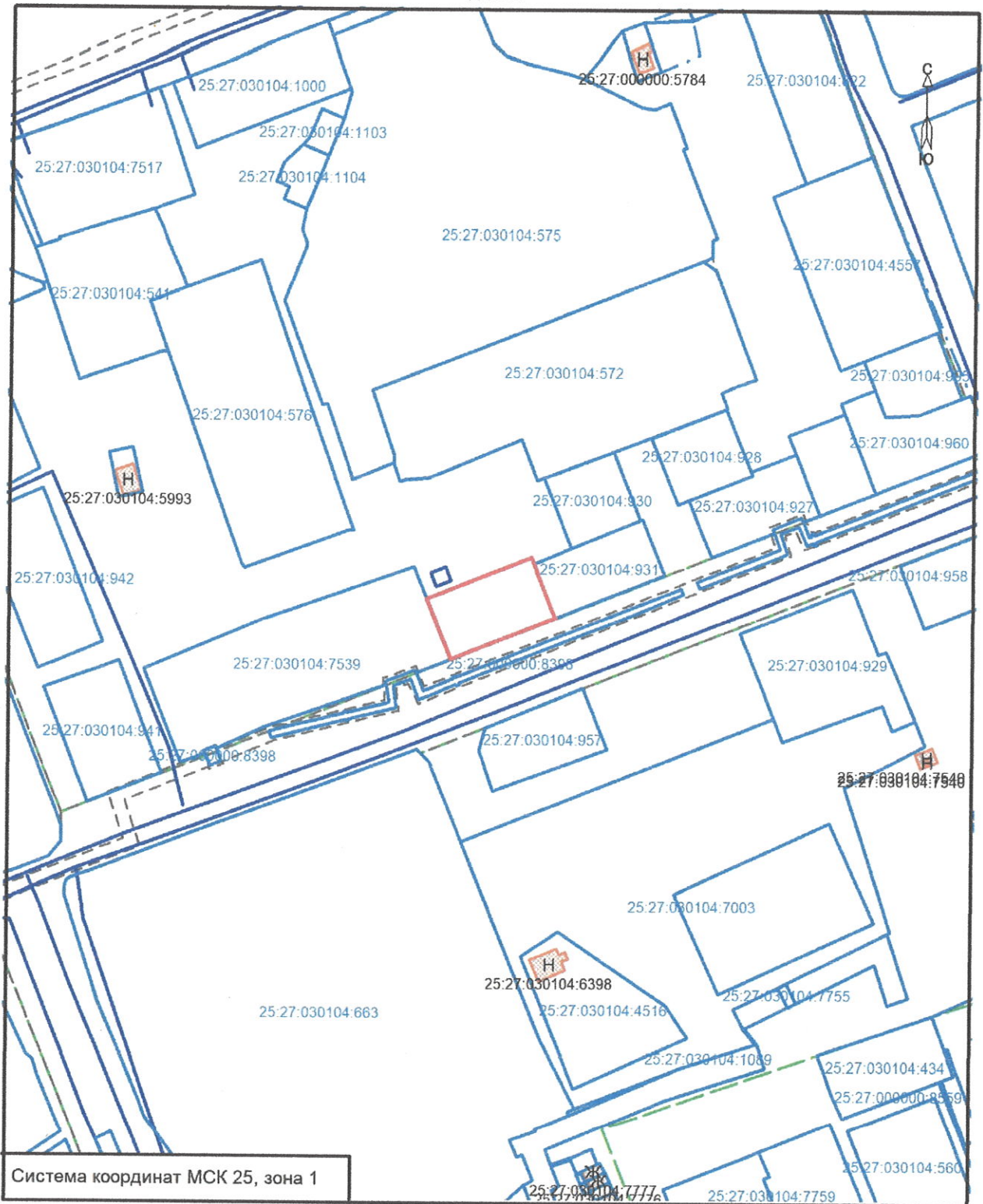
Адрес (местонахождение) земельного участка:
 Российская Федерация, Приморский край, Артемовский городской округ, г. Артем, ул. Севастопольская,
 дом 16



Условные обозначения:

- | | | | |
|---|--|--|---------------------------------|
|  | - граница образуемого земельного участка площадью 996 м ² |  | - граница территориальной зоны |
|  | - граница и кадастровый номер земельного участка, стоящего на ГКУ |  | - граница кадастрового квартала |
|  | - граница и кадастровый номер здания, сооружения, стоящего на ГКУ |  | - линейный контур ОКС |

Адрес (местонахождение) земельного участка:
Российская Федерация, Приморский край, Артемовский городской округ, г. Артем, ул. Севастопольская,
дом 17



Условные обозначения:

Масштаб 1:2000



- граница образуемого земельного участка площадью 991 м²



- граница и кадастровый номер земельного участка, стоящего на ГКУ



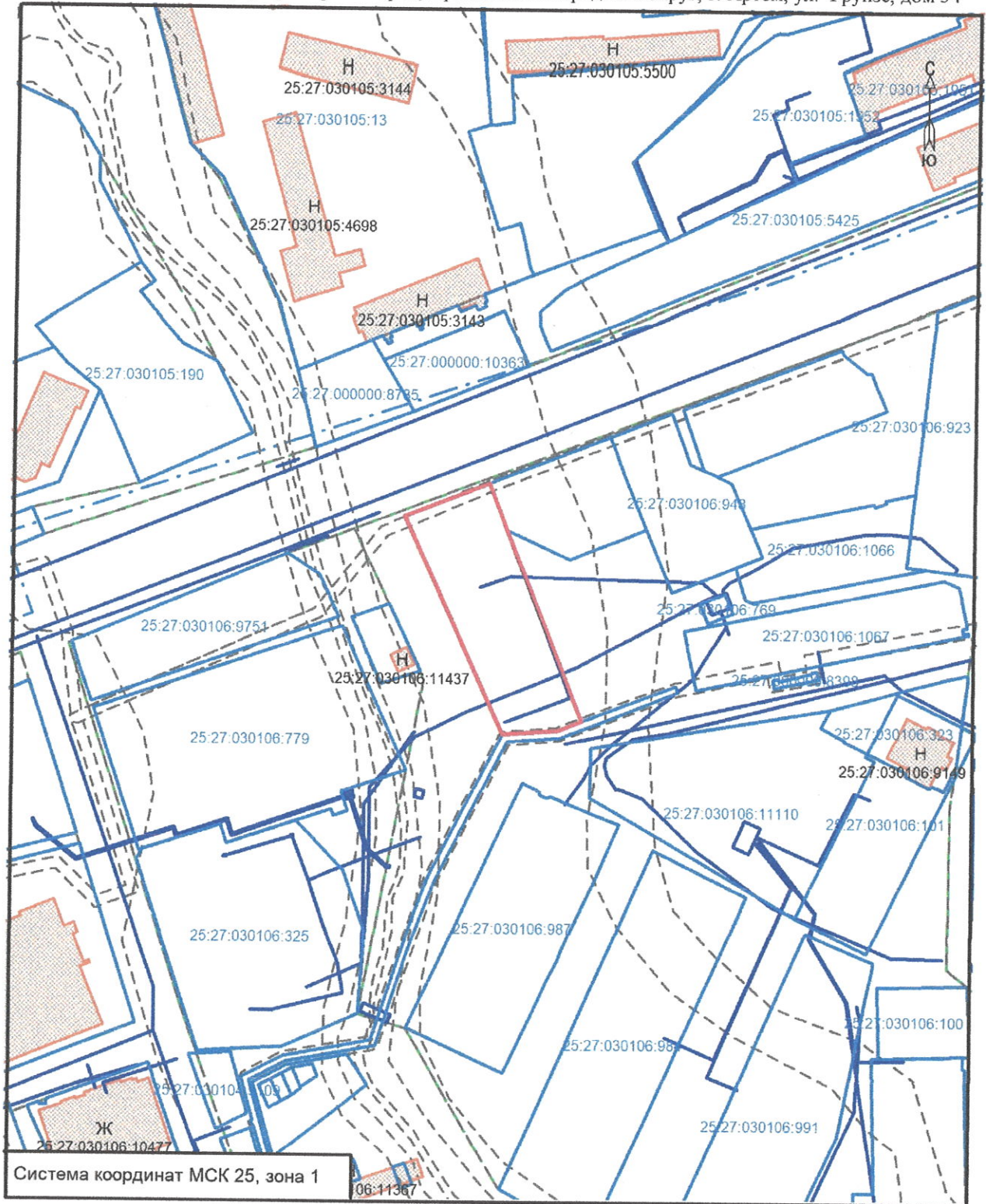
- граница и кадастровый номер здания, сооружения, стоящего на ГКУ

- граница территориальной зоны

- граница кадастрового квартала

- линейный контур ОКС

Адрес (местонахождение) земельного участка:
Российская Федерация, Приморский край, Артемовский городской округ, г. Артем, ул. Фрунзе, дом 34



Условные обозначения:

Масштаб 1:2000



- граница образуемого земельного участка площадью 2846 м2



- граница и кадастровый номер земельного участка, стоящего на ГКУ



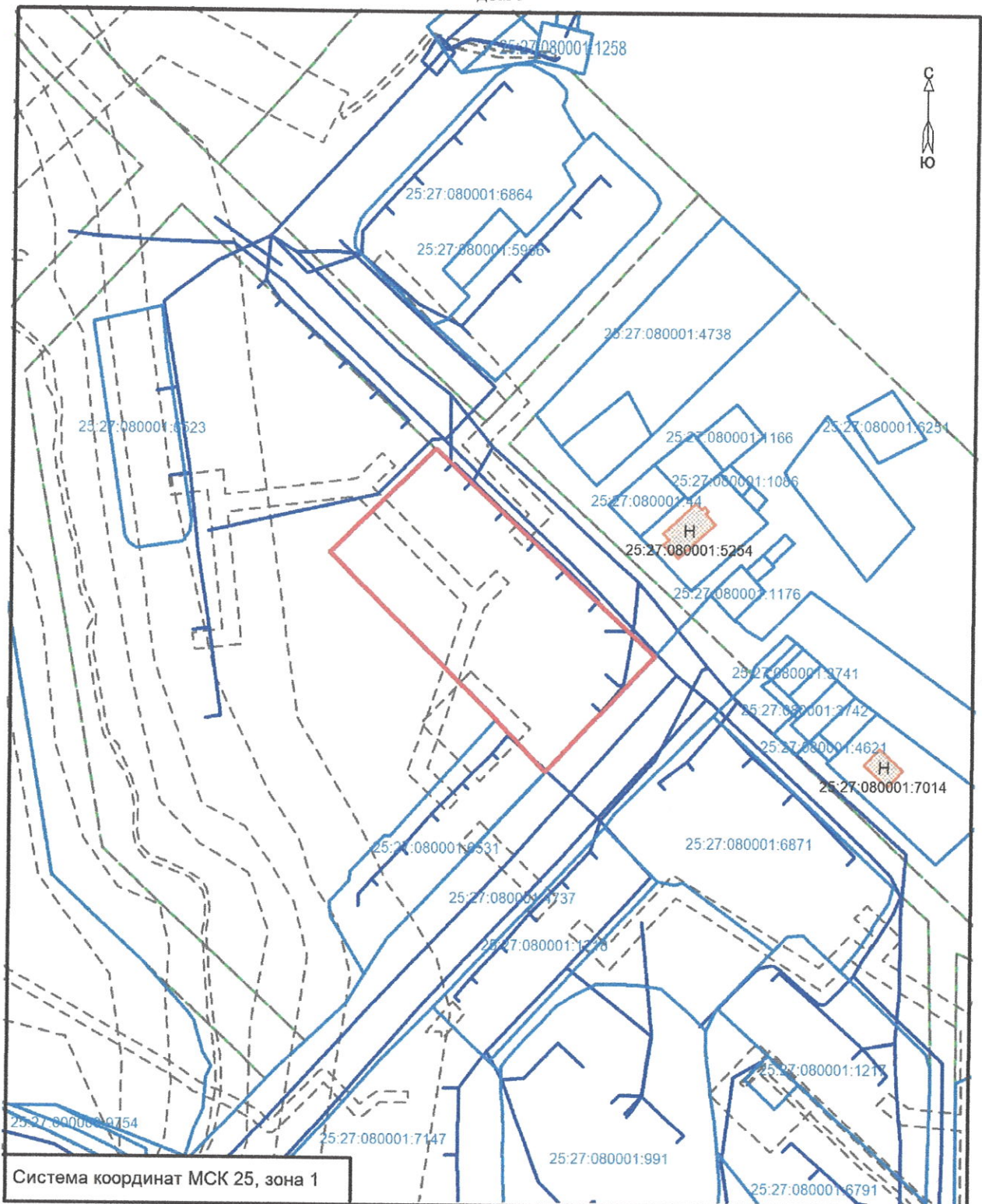
- граница и кадастровый номер здания, сооружения, стоящего на ГКУ

- граница территориальной зоны

- граница кадастрового квартала

- линейный контур ОКС

Адрес (местонахождение) земельного участка:
Российская Федерация, Приморский край, Артемовский городской округ, с. Кневичи, ул. Авиационная,
дом 9



Условные обозначения:

Масштаб 1:2000



- граница образуемого земельного участка площадью 6282 м²



- граница и кадастровый номер земельного участка, стоящего на ГКУ



- граница и кадастровый номер здания, сооружения, стоящего на ГКУ

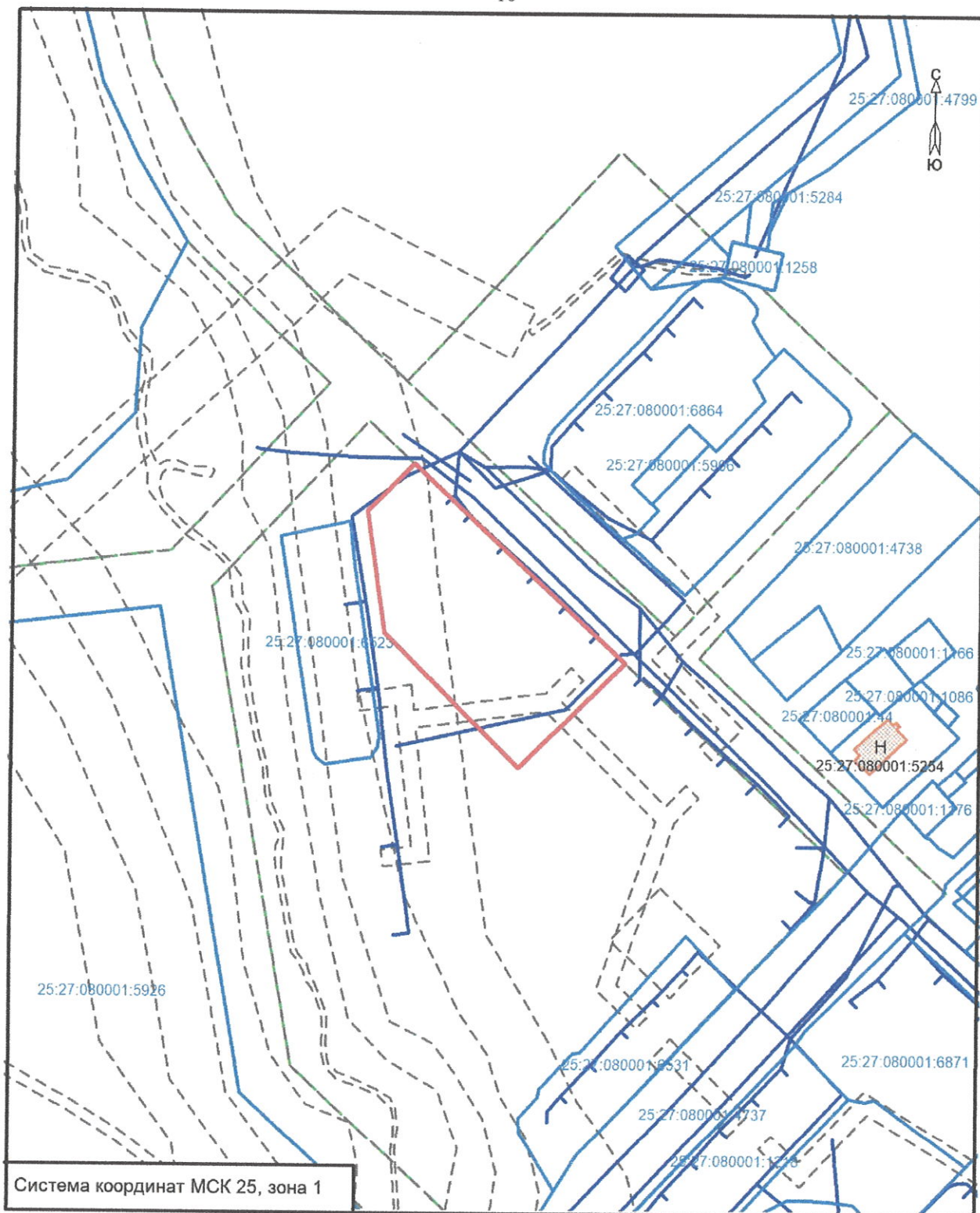


- граница территориальной зоны



- линейный контур ОКС

Адрес (местонахождение) земельного участка:
Российская Федерация, Приморский край, Артемовский городской округ, с. Кневичи, ул. Авиационная, дом
10



Условные обозначения:



- граница образуемого земельного участка площадью 5114 м²



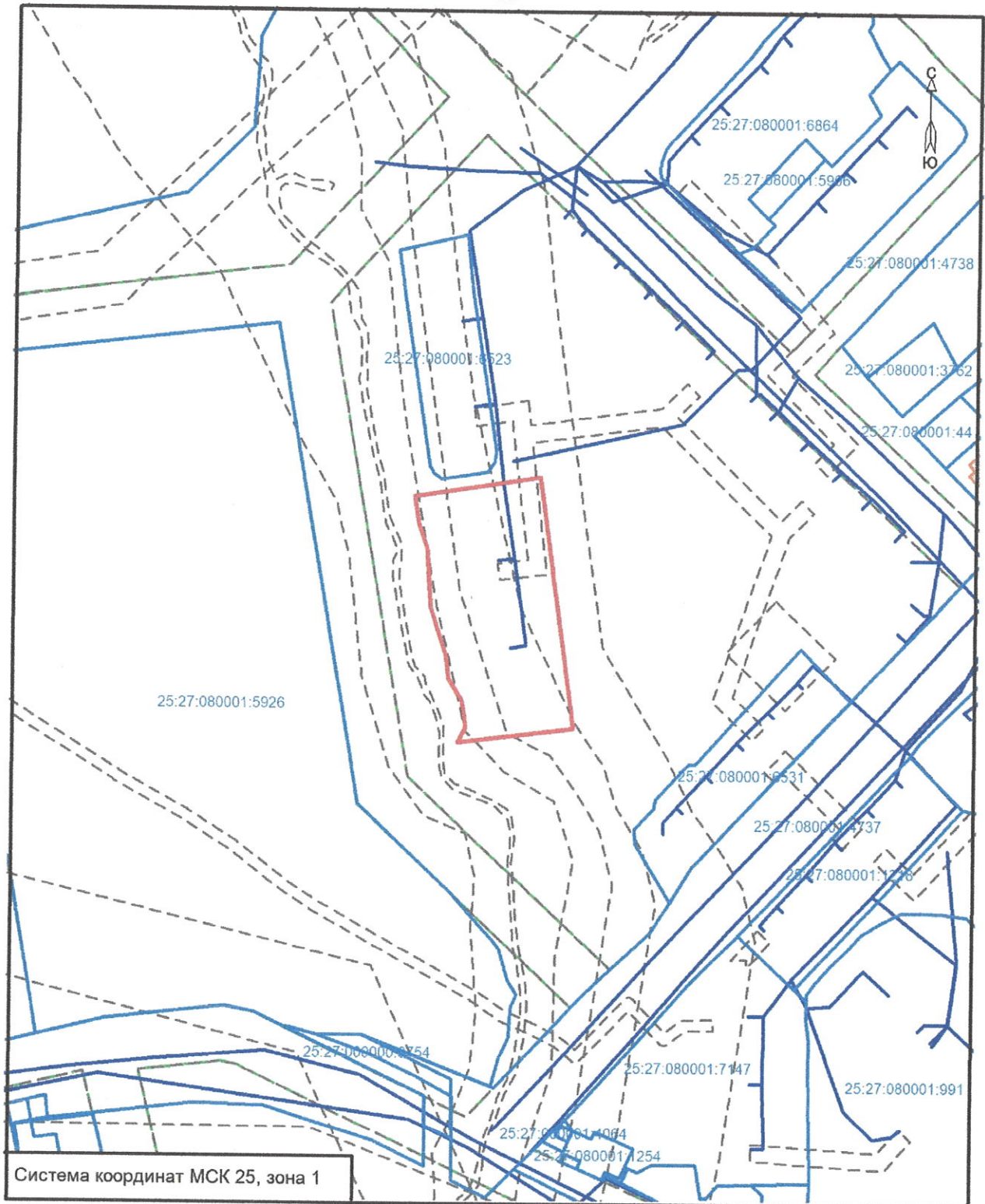
- граница и кадастровый номер земельного участка, стоящего на ГКУ




- граница и кадастровый номер здания, сооружения, стоящего на ГКУ

- граница территориальной зоны

- линейный контур ОКС



Условные обозначения:



- граница образуемого земельного участка площадью 4071 м²



- граница и кадастровый номер земельного участка, стоящего на ГКУ



- граница и кадастровый номер здания, сооружения, стоящего на ГКУ



- граница территориальной зоны



- линейный контур ОКС