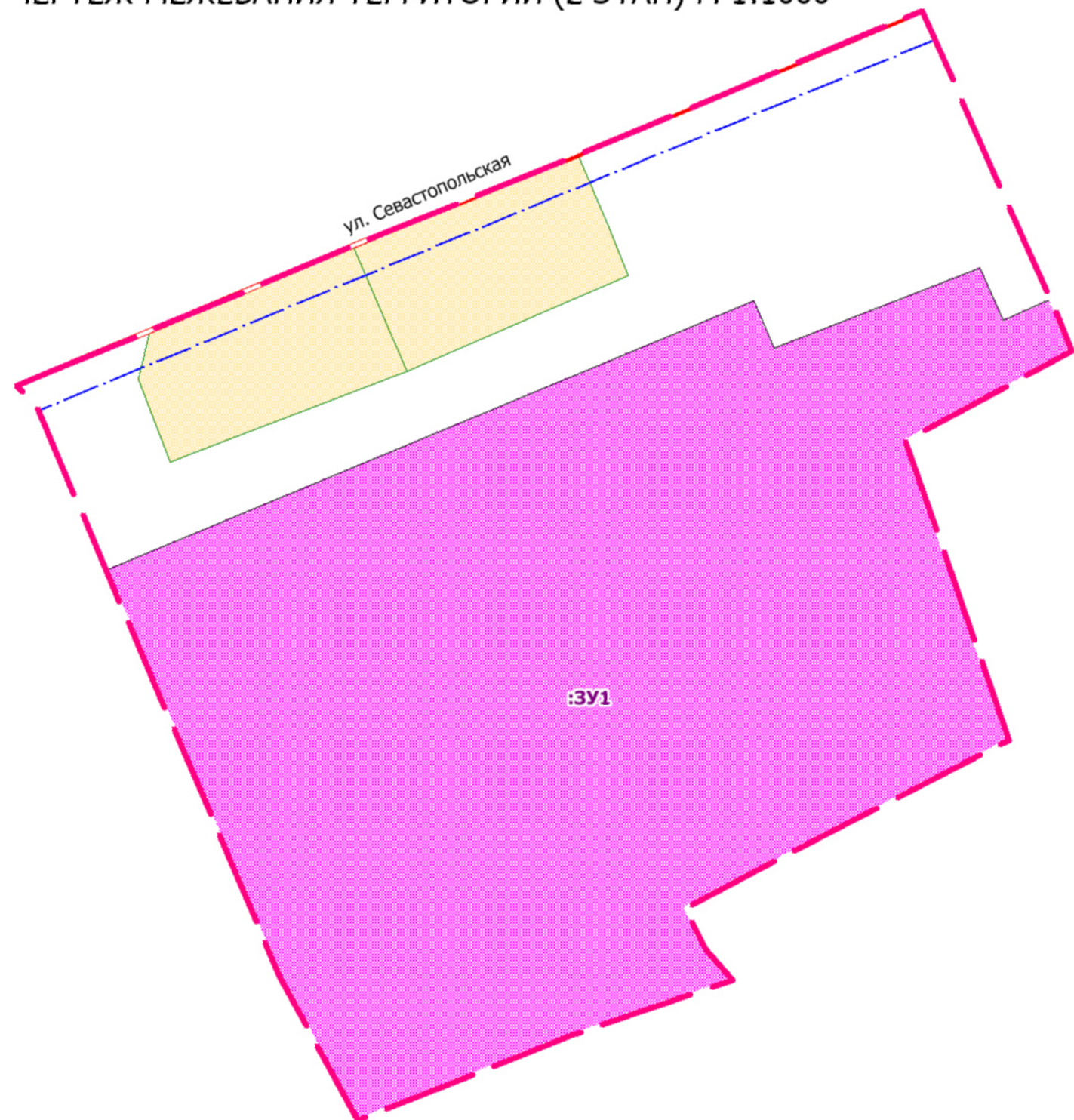



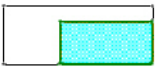

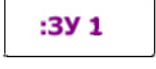



ПРОЕКТ ПЛАНИРОВКИ И ПРОЕКТ МЕЖЕВАНИЯ ТЕРРИТОРИИ РАСПОЛОЖЕННОЙ  
 ПО АДРЕСУ: ПРИМОРСКИЙ КРАЙ, Г. АРТЕМ, В РАЙОНЕ УЛ. СЕВАСТОПОЛЬСКАЯ, 18  
 ЧЕРТЕЖ МЕЖЕВАНИЯ ТЕРРИТОРИИ (2 ЭТАП) М 1:1000



УСЛОВНЫЕ ОБОЗНАЧЕНИЯ

ГРАНИЦЫ

-  Границы проектируемой территории
-  Красные линии, утвержденные в составе проекта планировки
-  Линии отступа от красных линий в целях определения мест допустимого размещения зданий, строений, сооружений
-  Границы образуемых земельных участков, которые после образования будут относиться к территориям общего пользования
-  Границы образуемых земельных участков, которые после образования будут относиться к имуществу общего пользования
-  Условный номер земельного участка
-  Границы существующих (сохраняемых) земельных участков

						17-20			
						ПРОЕКТ ПЛАНИРОВКИ И ПРОЕКТ МЕЖЕВАНИЯ ТЕРРИТОРИИ РАСПОЛОЖЕННОЙ ПО АДРЕСУ: ПРИМОРСКИЙ КРАЙ, Г. АРТЕМ, В РАЙОНЕ УЛ. СЕВАСТОПОЛЬСКАЯ, 18			
Изм.	Кол.уч.	Лист	№ док.	Подпись	Дата				
						Проект межевания территории (утверждаемая часть)	Стадия	Лист	Листов
Директор		Думнов					П	2.2	10
ГИП		Думнов							
Исполнитель		Думнов				Графическая часть Чертеж межевания территории (2 этап) М 1:1000	ООО «УРБАН-ПЛАН»		