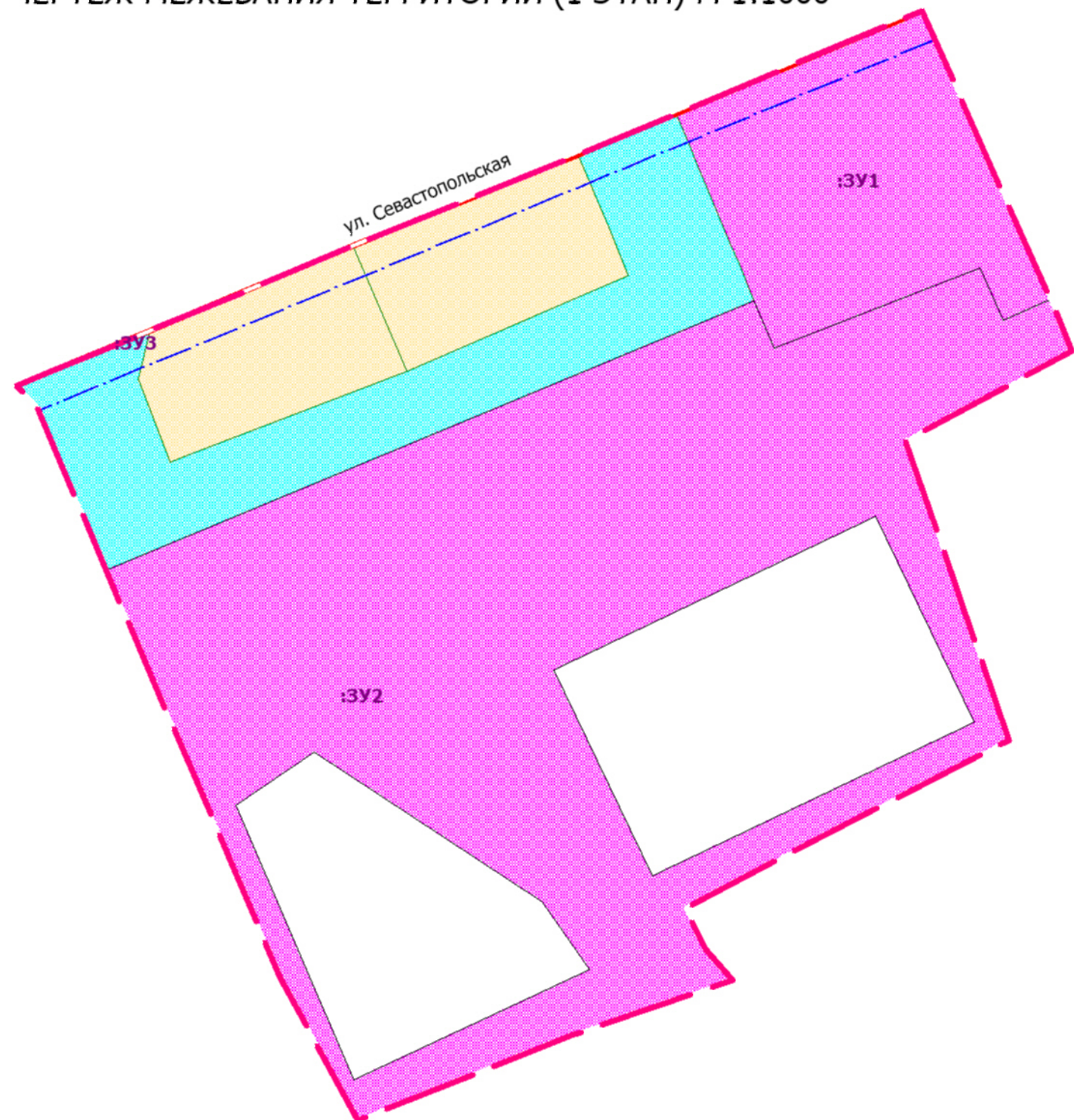


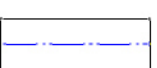

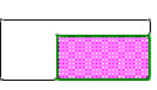
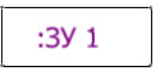



ПРОЕКТ ПЛАНИРОВКИ И ПРОЕКТ МЕЖЕВАНИЯ ТЕРРИТОРИИ РАСПОЛОЖЕННОЙ
 ПО АДРЕСУ: ПРИМОРСКИЙ КРАЙ, Г. АРТЕМ, В РАЙОНЕ УЛ. СЕВАСТОПОЛЬСКАЯ, 18
 ЧЕРТЕЖ МЕЖЕВАНИЯ ТЕРРИТОРИИ (1 ЭТАП) М 1:1000



УСЛОВНЫЕ ОБОЗНАЧЕНИЯ

ГРАНИЦЫ

-  Границы проектируемой территории
-  Красные линии, утвержденные в составе проекта планировки
-  Линии отступа от красных линий в целях определения мест допустимого размещения зданий, строений, сооружений
-  Границы образуемых земельных участков, которые после образования будут относиться к территориям общего пользования
-  Границы образуемых земельных участков, которые после образования будут относиться к имуществу общего пользования
-  Условный номер земельного участка
-  Границы существующих (сохраняемых) земельных участков

						17-20		
						ПРОЕКТ ПЛАНИРОВКИ И ПРОЕКТ МЕЖЕВАНИЯ ТЕРРИТОРИИ РАСПОЛОЖЕННОЙ ПО АДРЕСУ: ПРИМОРСКИЙ КРАЙ, Г. АРТЕМ, В РАЙОНЕ УЛ. СЕВАСТОПОЛЬСКАЯ, 18		
Изм.	Кол.уч.	Лист	№ док.	Подпись	Дата			
						Проект межевания территории (утверждаемая часть)		
						Стадия	Лист	Листов
						П	2.1	10
						Графическая часть Чертеж межевания территории (1 этап) М 1:1000		
						ООО «УРБАН-ПЛАН»		