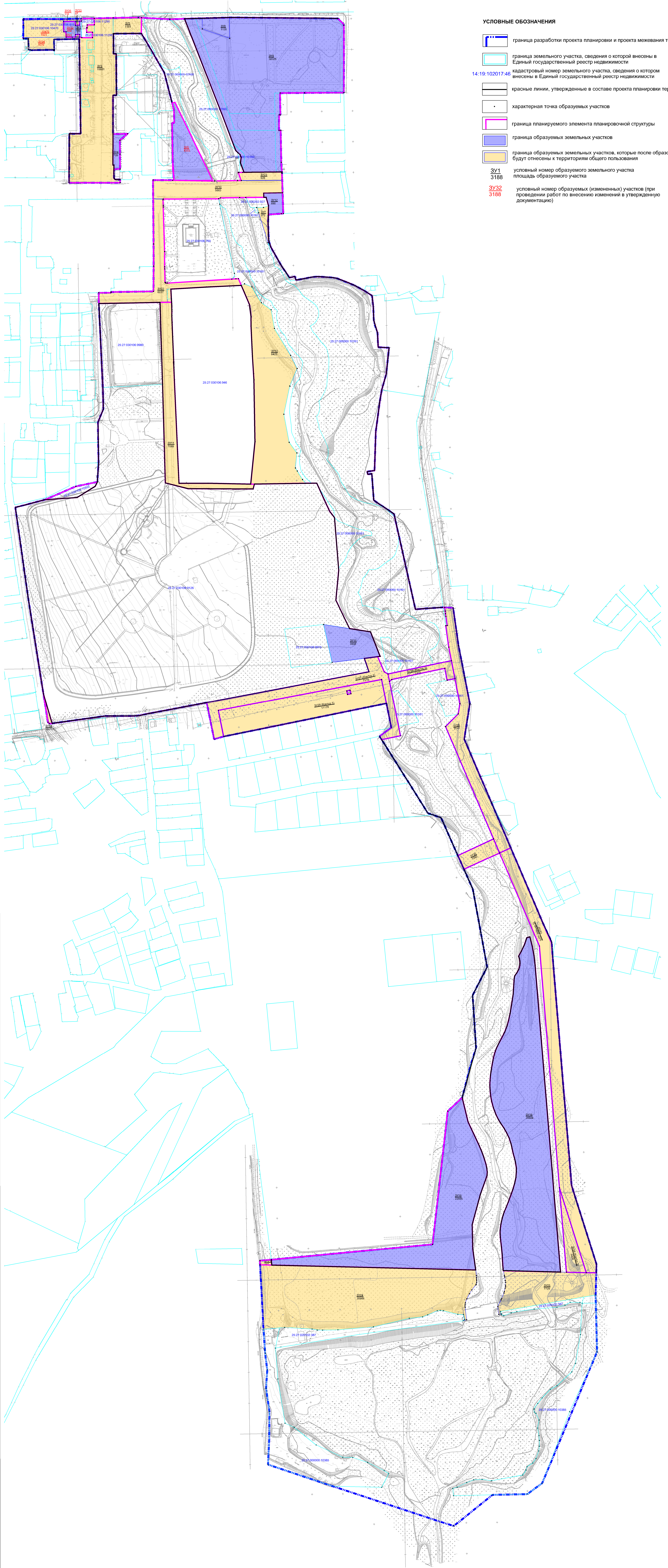
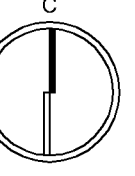





ДОКУМЕНТАЦИЯ ПО ПЛАНИРОВКЕ ТЕРРИТОРИИ ЗЕМЕЛЬНЫХ УЧАСТКОВ, РАСПОЛОЖЕННЫХ В РАЙОНЕ РУСЛА РЕКИ ОЗЕРНЫЕ КЛЮЧИ, ОТ ЗЕМЕЛЬНОГО УЧАСТКА С КАДАСТРОВЫМ НОМЕРОМ 25:27:020102:387 ДО ПЕРЕСЕЧЕНИЯ С УЛ. КИРОВА В АРТЕМОВСКОМ ГОРОДСКОМ ОКРУГЕ

Чертеж межевания территории\*



УСЛОВНЫЕ ОБОЗНАЧЕНИЯ

-  граница разработки проекта планировки и проекта межевания территории
-  граница земельного участка, сведения о которой внесены в Единый государственный реестр недвижимости
-  кадастровый номер земельного участка, сведения о котором внесены в Единый государственный реестр недвижимости
-  красные линии, утвержденные в составе проекта планировки территории
-  характерная точка образуемых участков
-  граница планируемого элемента планировочной структуры
-  граница образуемых земельных участков
-  граница образуемых земельных участков, которые после образования будут отнесены к территориям общего пользования
-  ЗУ1  
3188 условный номер образуемого земельного участка  
площадь образуемого участка
-  ЗУ32  
3188 условный номер образуемых (измененных) участков (при проведении работ по внесению изменений в утвержденную документацию)