



ОБЩЕСТВО С ОГРАНИЧЕННОЙ ОТВЕТСТВЕННОСТЬЮ «ЖД-СНАБ»

АС «СтройОбъединение» СРО-П-145-04032010

Заказчик – ИП «Гудин А.А.»

«Железнодорожный путь необщего пользования»

ПРОЕКТ ПЛАНИРОВКИ ТЕРРИТОРИИ ОСНОВНАЯ ЧАСТЬ

Раздел 1. Проект планировки территории.
Графическая часть

01-24-111-ППТ.ГЧ

Том 1

Изм.	№ док.	Подп.	Дата

2024



ОБЩЕСТВО С ОГРАНИЧЕННОЙ ОТВЕТСТВЕННОСТЬЮ «ЖД-СНАБ»

АС «СтройОбъединение» СРО-П-145-04032010

Заказчик – ИП «Гудин А.А.»

«Железнодорожный путь необщего пользования»

ПРОЕКТ ПЛАНИРОВКИ ТЕРРИТОРИИ ОСНОВНАЯ ЧАСТЬ

Раздел 1. Проект планировки территории.
Графическая часть

01-24-111-ППТ.ГЧ

Том 1

Главный инженер _____

В.В. Харченко

Главный инженер проекта _____

И.А. Фатерин

Изм.	№ док.	Подп.	Дата

2024

Инв. № подл. Подп. и дата. Взам. инв. №

Содержание тома

Обозначение	Наименование	Примечание
	Проект планировки территории. Основная часть. Графическая часть	
01-24-111-ППТ.ГЧ-КЛ	Чертеж красных линий,	Не разрабатывается
01-24-111-ППТ.ГЧ-ЗПР	Чертеж границ зон планируемого размещения линейных объектов	
01-24-111-ППТ.ГЧ-ЗПРР	Чертеж границ зон планируемого размещения линейных объектов, подлежащих реконструкции в связи с изменением их местоположения	Не разрабатывается

						01-24-111-ППТ.ГЧ-С		
						«Железнодорожный путь необщего пользования»	Лист	Листов
Изм.	Кол.уч	Лист	№ док.	Подп.	Дата			1
Разработал		Фатерин			03.24			
Проверил		Харченко			03.24			
ГИП		Фатерин			03.24			

Состав документации по планировке территории

Номер тома	Обозначение	Наименование	Примечание
1	01-24-111-ППТ.ГЧ	Проект планировки территории. Основная часть. Графическая часть	
2	01-24-111-ППТ.ПРЛО	Проект планировки территории. Основная часть. Положение о размещении линейных объектов	
3	01-24-111-ППТ-МОПТ.ГЧ	Материалы по обоснованию проекта планировки территории. Графическая часть	
4	01-24-111-ППТ-МОПТ.ПЗ	Материалы по обоснованию проекта планировки территории. Пояснительная записка	
5	01-24-111-ПМТ.ГЧ	Проект межевания территории. Графическая часть	
6	01-24-111-ПМТ.ТЧ	Проект межевания территории. Текстовая часть	
7	01-24-111- ПМТ-МОПМТ.ГЧ	Материалы по обоснованию проекта межевания территории. Графическая часть	
8	01-24-111- ПМТ-МОПМТ.ПЗ	Материалы по обоснованию проекта межевания территории. Пояснительная записка	

Согласовано

Взам. инв. №

Подп. и дата

						01-24-111-ППТ.ГЧ-С				
Изм.	Кол.уч	Лист	№ док.	Подп.	Дата				Лист	Листов
	Разработал	Фатерин			03.24	«Железнодорожный путь необщего пользования»				1
	Проверил	Харченко			03.24					
	ГИП	Фатерин			03.24					

Чертеж красных линий

Согласно статье 1, п. 11 Градостроительного кодекса РФ красные линии – линии, которые обозначают границы территорий общего пользования и подлежат установлению, изменению или отмене в документации по планировке территории.

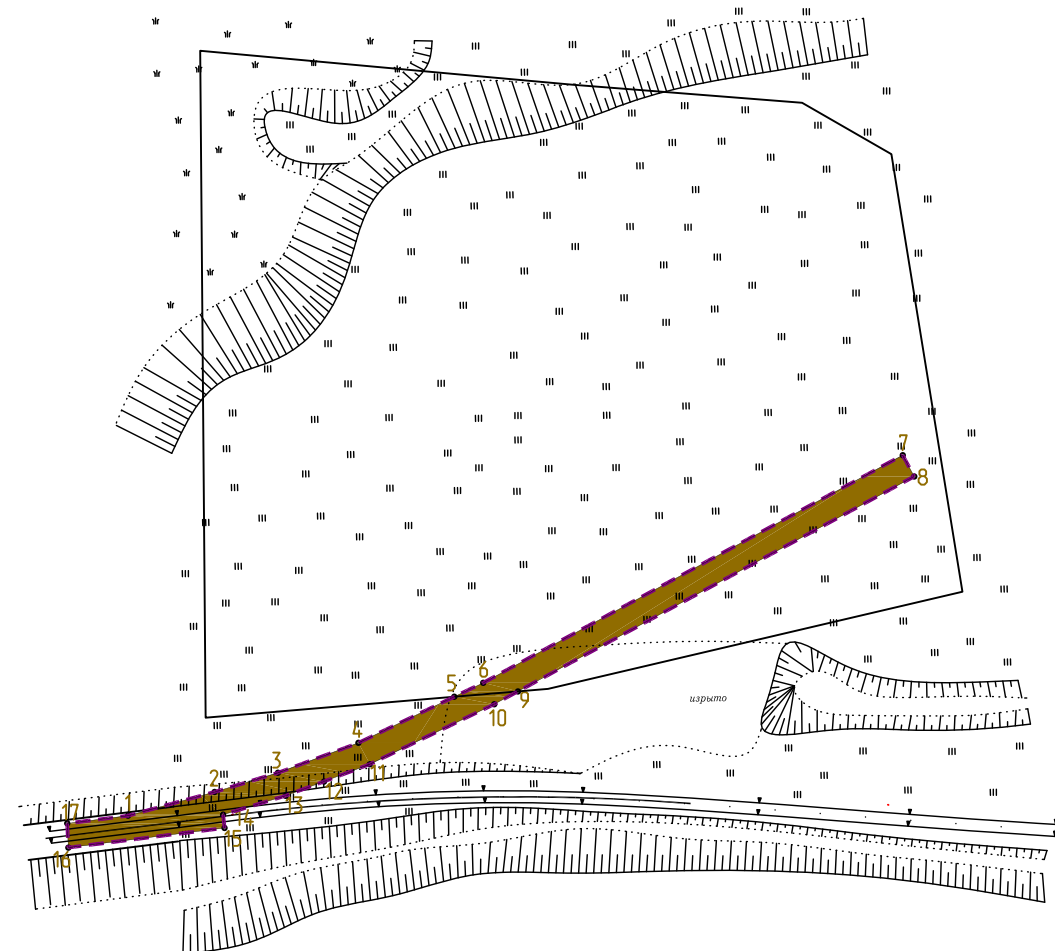
Железнодорожные пути необщего пользования - железнодорожные подъездные пути, примыкающие непосредственно или через другие железнодорожные подъездные пути к железнодорожным путям общего пользования и предназначенные для обслуживания определенных пользователей услугами железнодорожного транспорта на условиях договоров или выполнения работ для собственных нужд (ст. 2 Федеральный закон от 10.01.2003 N 17-ФЗ (ред. от 29.12.2022) "О железнодорожном транспорте в Российской Федерации").

Разработка проекта планировки территории осуществляется в отношении железнодорожных путей необщего пользования, в связи с чем чертеж красных линий не разрабатывается.




Инов. № подл.	
Подп. и дата	
Взам. инв. №	

Изм.	Кол.уч	Лист	№ док.	Подп.	Дата

01-24-111-ППТ.ГЧ



Условные обозначения

-  Границы территории в отношении которой осуществляется подготовка проекта планировки
-  Граница зоны планируемого размещения постоянной (временной) полосы отвода железнодорожных путей
-  1 Обозначение и номер характерных точек зон планируемого размещения железнодорожных путей

Примечания:

1. Разработка проекта планировки территории осуществляется в отношении железнодорожного пути необщего пользования. Территория, занятая железнодорожными путями необщего пользования не относится к местам общего пользования, в связи с чем красные линии не устанавливаются.
2. Чертеж красных линий и чертеж границ зон планируемого размещения линейных объектов, подлежащих реконструкции в связи с изменением их местоположения не разрабатываются.

Российская Федерация, Приморский край, г. Артём
 Категория земель:
 - Земли населённых пунктов.
 Система координат МСК-25, зона 1

01-24-111-ППТ.ГЧ-ЗПР

Железнодорожный путь необщего пользования

Изм.	Кол.уч.	Лист	№ док.	Подпись	Дата				
Разработал		Фатерин			18.03.24	Основная часть	Стадия	Лист	Листов
Проверил		Харченко			18.03.24		ПП	3	4
ГИП		Фатерин			18.03.24				
						Чертеж границ зон планируемого размещения линейного объекта М 1:1000	ООО "ЖД-СНАБ" г.Уссурийск 2024г.		

Взамен инв. №	
Подпись и дата	
Инв.№ подл.	

Чертеж границ зон планируемого размещения линейных объектов, подлежащих реконструкции в связи с изменением их местоположения

Линейные объекты, подлежащие реконструкции в связи с изменением их местоположения, в границе зоны планируемого размещения линейного объекта «железнодорожные пути необщего пользования» отсутствуют.

Чертеж границ зон планируемого размещения линейных объектов, подлежащих реконструкции в связи с изменением их местоположения не разрабатывается.

Инв. № подл.	Подп. и дата	Взам. инв. №

Изм.	Кол.уч	Лист	№ док.	Подп.	Дата

01-24-111-ППТ.ГЧ