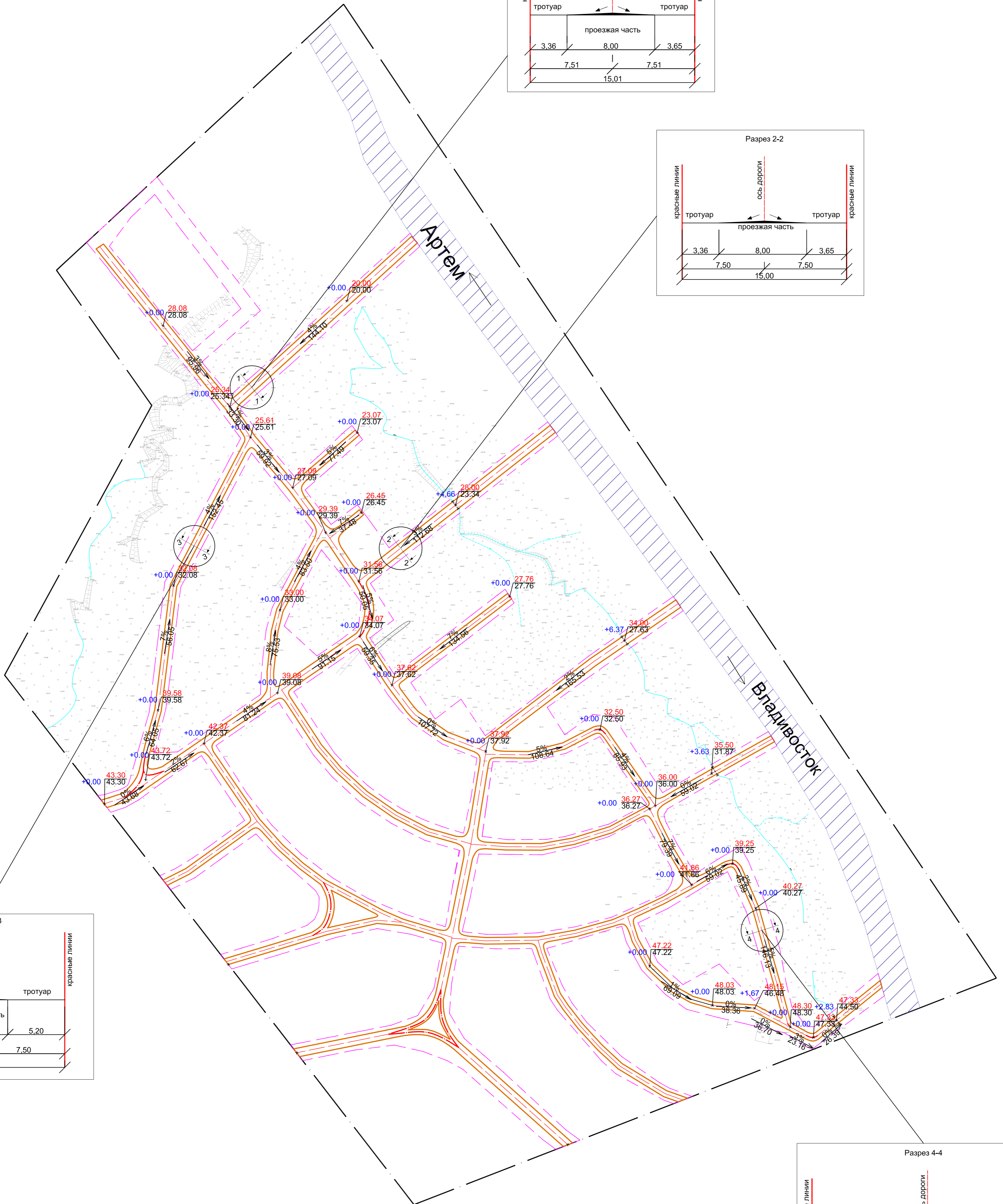
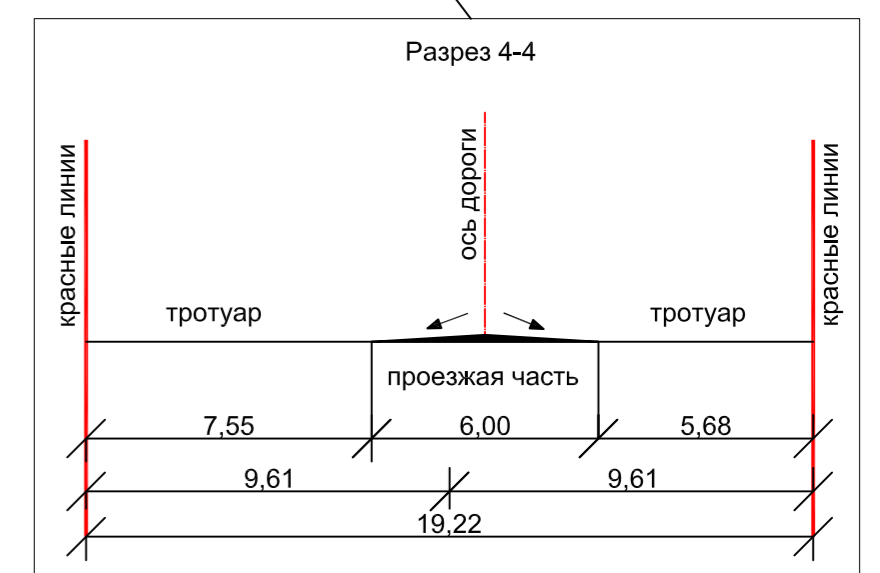

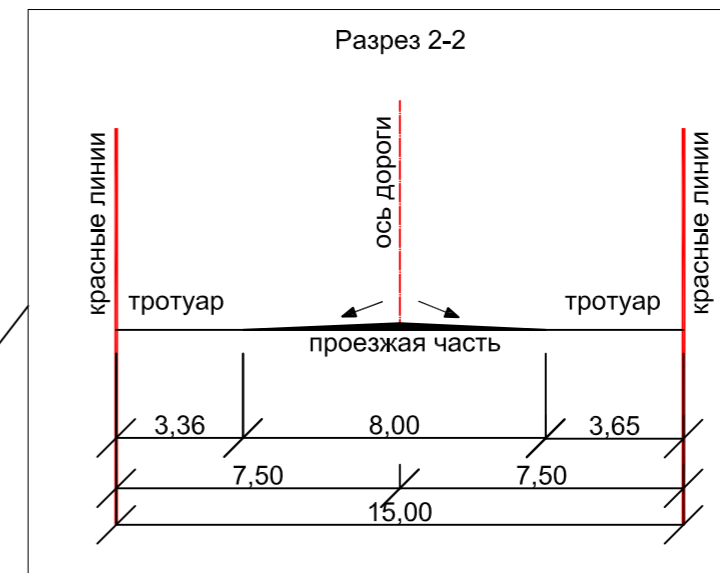
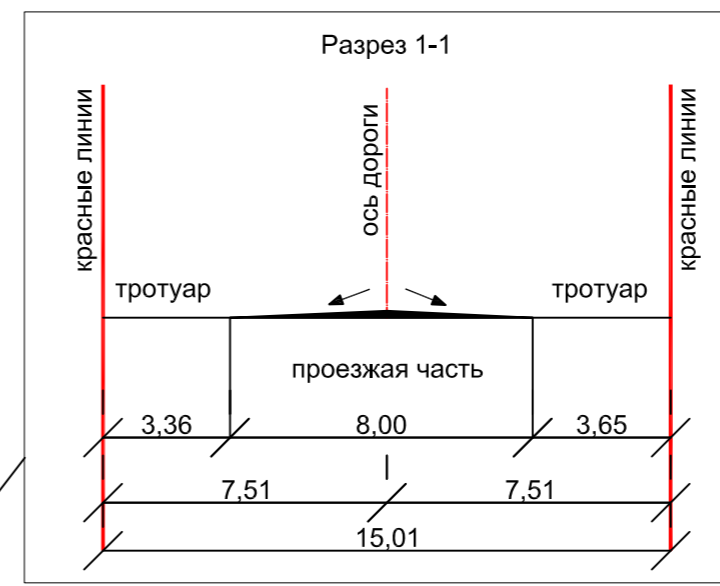


Схема вертикальной планировки территории и инженерной подготовки территории



Условные обозначения

- граница территории, в отношении которой осуществляется подготовка проекта планировки
- граница зон планируемого размещения линейных объектов
- границы зон планируемого размещения линейных объектов, устанавливаемые в соответствии с нормами отвода земельных участков
- граница полосы отвода существующей автомобильной дороги регионального значения
- обозначение автомобильных дорог с осью
- существующие и директивные отметки поверхности по осям трасс автомобильных дорог
- проектные продольные уклоны, направление продольного уклона, расстояние между точками

18-1407/ППП (Материалы по обоснованию. Том 4)						
Документация по планировке территории земельных участков под строительство линейных объектов: Проектируемый проезд, Артемский городской округ, с. Артем, ул. Дзюбун-Коммунистов. Проект планировки.						
Им.	Коп. ул.	Лист	№ док.	Подп.	Дата	
Разработчик	Разработчик	4	ИП Разренова А.В.			
Исполнитель	Исполнитель	4	ИП Разренова А.В.			
Схема вертикальной планировки территории и инженерной подготовки территории					Страница	Лист
					11	4
					Листов	8
Масштаб 1:2000						
ИП Разренова А. В.						