


Условные обозначения:



Границы проектируемых элементов планировочной структуры:

 нежилой квартал (совпадает с границей проекта планировки территории)

Границы зон планируемого размещения объектов капитального строительства:

 зона размещения объектов капитального строительства производственного назначения

Красные линии не устанавливались, поскольку в границах проекта межевания отсутствуют территории общего пользования

						004КД-2024 ППТ			
Изм.	Кол.уч.	Лист	№ док.	Подп.	Дата	Выполнение работ о подготовке документации по планировке территории в составе проекта планировки и проекта межевания территории, расположенной по адресу: Приморский край, г. Артем, ул. Герцена, в районе земельного участка, 80			
Выполнил	Ткаченко С.В.				01.03.2024	Проект планировки территории	Стадия	Лист	Листов
Проверил	Малышев М.В.				01.03.2024		П	1	1
						Чертеж планировки территории, на котором отображаются границы существующих и планируемых элементов планировочной структуры, границы зон планируемого размещения объектов капитального строительства, красные линии, М 1:500			
						ООО Производственная компания "Кадастровое дело"			