








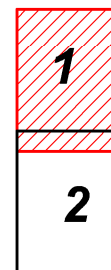
Условные обозначения:

-  граница проекта межевания (соответствует границе планируемого элемента планировочной структуры)
-  красные линии, утвержденные в составе проекта планировки
-  отступы от границ земельных участков в целях определения мест допустимого размещения зданий, строений, сооружений
-  границы образуемых земельных участков
- ЗУ1** условный номер образуемого земельного участка
-  границы земельных участков по сведениям Единого государственного реестра недвижимости
- 25:27:030101:261** кадастровый номер земельного участка по сведениям Единого государственного реестра недвижимости
- 25:27:030201** номер кадастрового квартала
-  границы территориальных зон
- ОД2** обозначение территориальных зон
-  территория, в границах которой предусматривается осуществление комплексного развития территории



Границы публичных сервитутов не устанавливались

На земельные участки, расположенные в охранной зоне электрических сетей, обеспечить беспрепятственный доступ сетевладельцев к объектам электросетевого хозяйства

Схема расположения листов:



002КД-2024 ППТ

Изм.	Кол.уч.	Лист	№ док.	Подп.	Дата
Выполнил		Ткаченко С.В.			01.02.2024
Проверил		Мальшев М.В.			01.02.2024

Выполнение работ по подготовке документации в составе проекта планировки и проекта межевания территории по адресу: Приморский край, г. Артем, ул. 2-я Западная, в районе дома 60

Проект межевания территории	Стадия	Лист	Листов
	П	1	2

Чертеж межевания территории, М 1:1000 (1 этап)

ООО Производственная компания "Кадастровое дело"

