

**Условные обозначения:**

— граница проекта планировки (соответствует границе планируемого элемента планировочной структуры)

**Границы зон планируемого размещения объектов капитального строительства:**

- железнодорожного транспорта
- торговли и общественного питания
- общественно-жилого назначения
- автомобильного транспорта
- инженерной инфраструктуры
- зеленых насаждений общего пользования
- улично-дорожной сети

**Красные линии:**

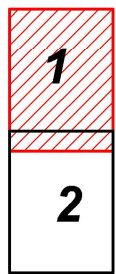
устанавливаемые

○ 1, 2 обозначение поворотных точек границ красных линий

территория в границах которой предусматривается осуществление комплексного развития территории

Территория проектирования расположена в границах территории, в отношении которой предусматривается осуществление комплексного развития территории, порядковый номер 25

**Схема расположения листов:**

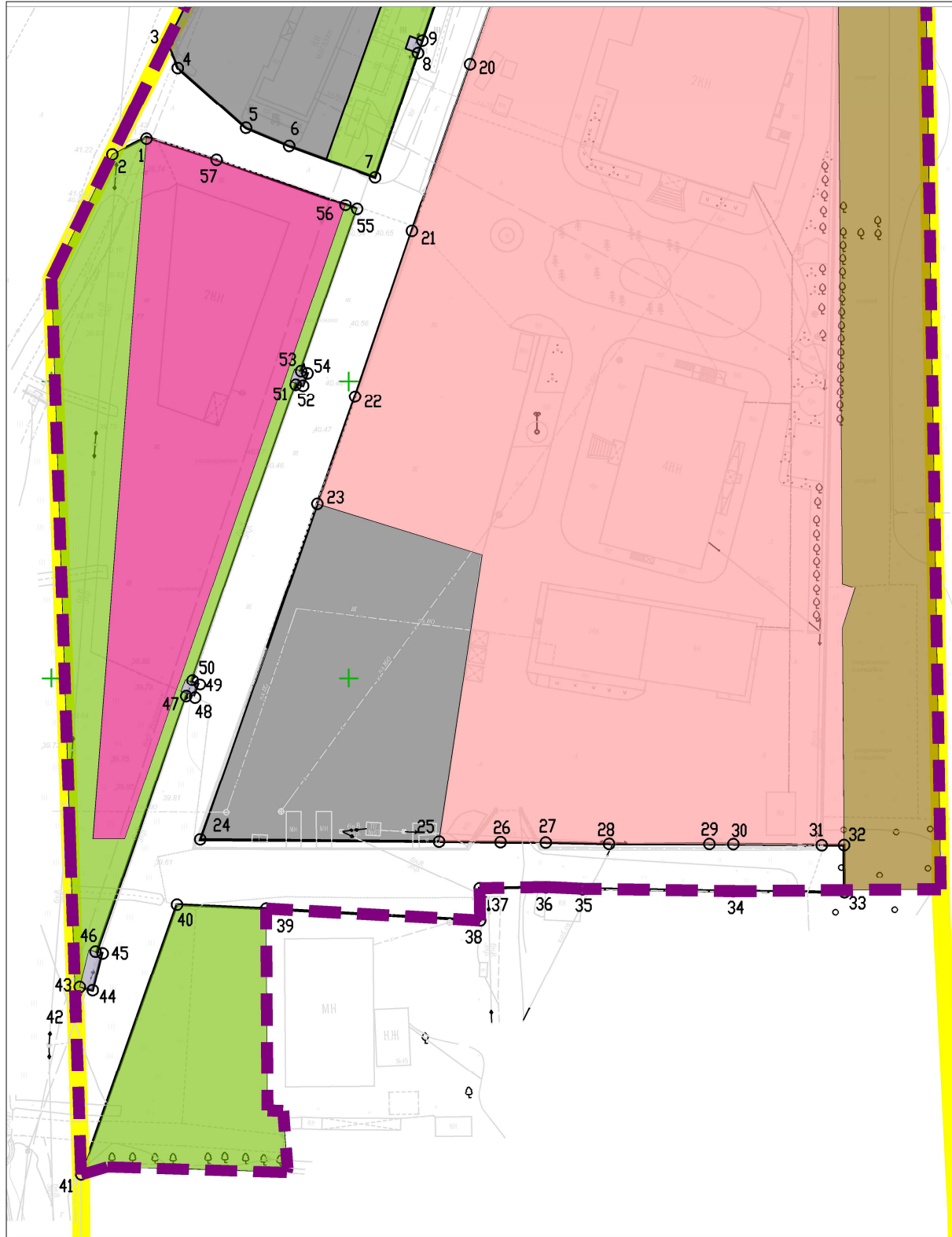


Каталог координат красных линий

Обозначение характерных точек границ	Координаты, м	
	X	Y
1	2	3
н1	387591,00	1416666,00
н2	387588,10	1416660,24
н3	387607,02	1416669,50
н4	387602,62	1416671,24
н5	387592,56	1416682,73
н6	387589,51	1416689,99
н7	387584,29	1416704,43
н8	387605,12	1416711,66
н9	387607,20	1416712,39
н10	387655,56	1416729,19
н11	387657,63	1416729,92
н12	387689,60	1416740,89
н13	387691,67	1416741,60
н14	387732,31	1416755,82
н15	387733,40	1416757,61
н16	387732,20	1416765,00
н17	387673,73	1416744,83
н18	387633,48	1416730,90
н19	387628,34	1416729,14
н20	387603,26	1416720,42
н21	387575,23	1416710,63
н22	387547,41	1416701,07
н23	387529,21	1416694,72
н24	387472,87	1416675,01
н25	387472,53	1416715,18
н26	387472,44	1416725,53
н27	387472,37	1416733,14
н28	387472,19	1416743,78
н29	387472,15	1416760,57
н30	387472,10	1416764,68
н31	387471,96	1416779,54
н32	387471,96	1416783,30
н33	387463,96	1416783,36
н34	387464,14	1416764,65
н35	387464,55	1416739,33
н36	387464,84	1416733,04
н37	387464,63	1416722,02
н38	387459,27	1416722,10
н39	387461,23	1416686,12
н40	387461,91	1416671,12
н41	387416,55	1416655,02
н42	387443,96	1416654,11
н43	387447,86	1416655,48
н44	387447,51	1416656,94
н45	387453,79	1416658,49
н46	387454,02	1416657,64
н47	387497,33	1416672,82
н48	387496,95	1416673,94
н49	387499,03	1416674,67
н50	387499,43	1416673,56
н51	387549,68	1416691,17
н52	387549,29	1416692,32
н53	387551,36	1416693,05
н54	387551,77	1416691,90
н55	387578,90	1416701,41
н56	387579,64	1416699,47
н57	387587,20	1416677,78
н1	387591,00	1416666,00

**002КД-2024 ППТ**

Изм.	Кол.уч.	Лист	№ док.	Подп.	Дата	Выполнение работ по подготовке документации в составе проекта планировки и проекта межевания территории по адресу: Приморский край, г. Артем, ул. 2-я Западная, в районе дома 60	Стадия	Лист	Листов
Выполнил	Ткаченко С.В.				01.02.2024				
Проверил	Мальшеев М.В.				01.02.2024	Проект планировки территории	ООО Производственная компания "Кадастровое дело"		
Чертеж планировки территории, на котором отображаются границы существующих и планируемых элементов планировочной структуры, границы зон планируемого размещения объектов капитального строительства, красные линии, М 1:1000									



**Условные обозначения:**

--- граница проекта планировки (соответствует границе планируемого элемента планировочной структуры)

**Границы зон планируемого размещения объектов капитального строительства:**

- железнодорожного транспорта
- торговли и общественного питания
- общественно-жилого назначения
- автомобильного транспорта
- инженерной инфраструктуры
- зеленых насаждений общего пользования
- улично-дорожной сети

**Красные линии:**

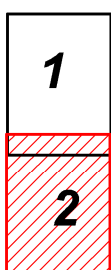
— устанавливаемые

○ 1, 2 обозначение поворотных точек границ красных линий

— территория в границах которой предусматривается осуществление комплексного развития территории

Территория проектирования расположена в границах территории, в отношении которой предусматривается осуществление комплексного развития территории, порядковый номер 25

**Схема расположения листов:**



Обозначение характерных точек границ	Координаты, м	
	X	Y
1	2	3
н1	387591,00	1416666,00
н2	387588,10	1416660,24
н3	387607,02	1416669,50
н4	387602,62	1416671,24
н5	387592,56	1416682,73
н6	387589,51	1416689,99
н7	387584,29	1416704,43
н8	387605,12	1416711,66
н9	387607,20	1416712,39
н10	387655,56	1416729,19
н11	387657,63	1416729,92
н12	387689,60	1416740,89
н13	387691,67	1416741,60
н14	387732,31	1416755,82
н15	387733,40	1416757,61
н16	387732,20	1416765,00
н17	387673,73	1416744,83
н18	387633,48	1416730,90
н19	387628,34	1416729,14
н20	387603,26	1416720,42
н21	387575,23	1416710,63
н22	387547,41	1416701,07
н23	387529,21	1416694,72
н24	387472,87	1416675,01
н25	387472,53	1416715,18
н26	387472,44	1416725,53
н27	387472,37	1416733,14
н28	387472,19	1416743,78
н29	387472,15	1416760,57
н30	387472,10	1416764,68
н31	387471,96	1416779,54
н32	387471,96	1416783,30
н33	387463,96	1416783,36
н34	387464,14	1416764,65
н35	387464,55	1416739,33
н36	387464,84	1416733,04
н37	387464,63	1416722,02
н38	387459,27	1416722,10
н39	387461,23	1416686,12
н40	387461,91	1416671,12
н41	387416,55	1416655,02
н42	387443,96	1416654,11
н43	387447,86	1416655,48
н44	387447,51	1416656,94
н45	387453,79	1416658,49
н46	387454,02	1416657,64
н47	387497,33	1416672,82
н48	387496,95	1416673,94
н49	387499,03	1416674,67
н50	387499,43	1416673,56
н51	387549,68	1416691,17
н52	387549,29	1416692,32
н53	387551,36	1416693,05
н54	387551,77	1416691,90
н55	387578,90	1416701,41
н56	387579,64	1416699,47
н57	387587,20	1416677,78
н1	387591,00	1416666,00

**002КД-2024 ППТ**

Выполнение работ о подготовке документации в составе проекта планировки и проекта межевания территории по адресу: Приморский край, г. Артем, ул. 2-я Западная, в районе дома 60

Изм.	Кол.уч.	Лист	Недок.	Подп.	Дата
Выполнил		Ткаченко С.В.		<i>[Signature]</i>	01.02.2024
Проверил		Мальшев М.В.		<i>[Signature]</i>	01.02.2024

Проект планировки территории	Стадия	Лист	Листов
	П	2	2

Чертеж планировки территории, на котором отображаются границы существующих и планируемых элементов планировочной структуры, границы зон планируемого размещения объектов капитального строительства, красные линии, М 1:1000

ООО Производственная компания "Кадастровое дело"