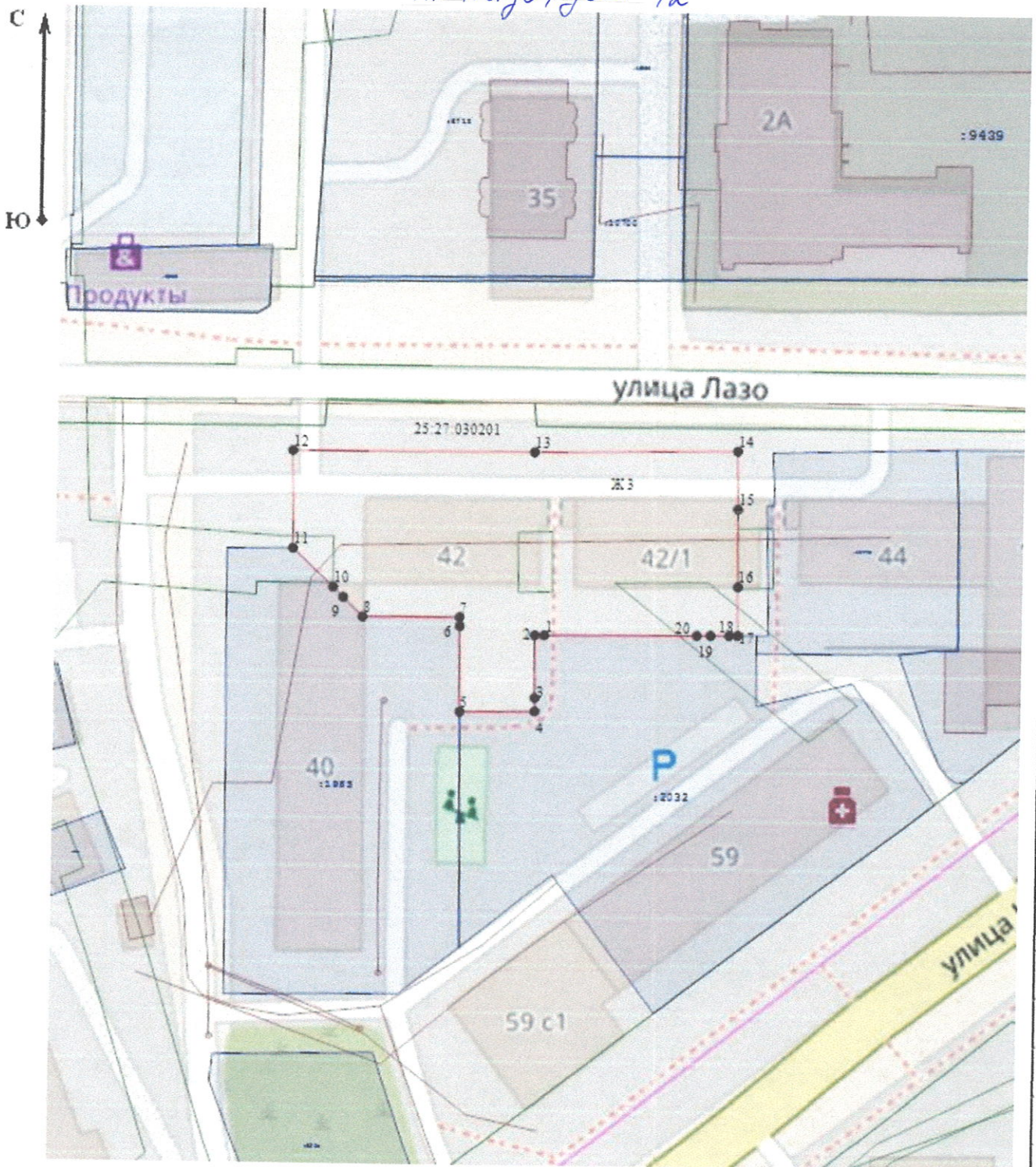







Адрес (местоположение) земельного участка: Российская Федерация, Приморский край, г. Артем,
ул. Лазо, дом 42

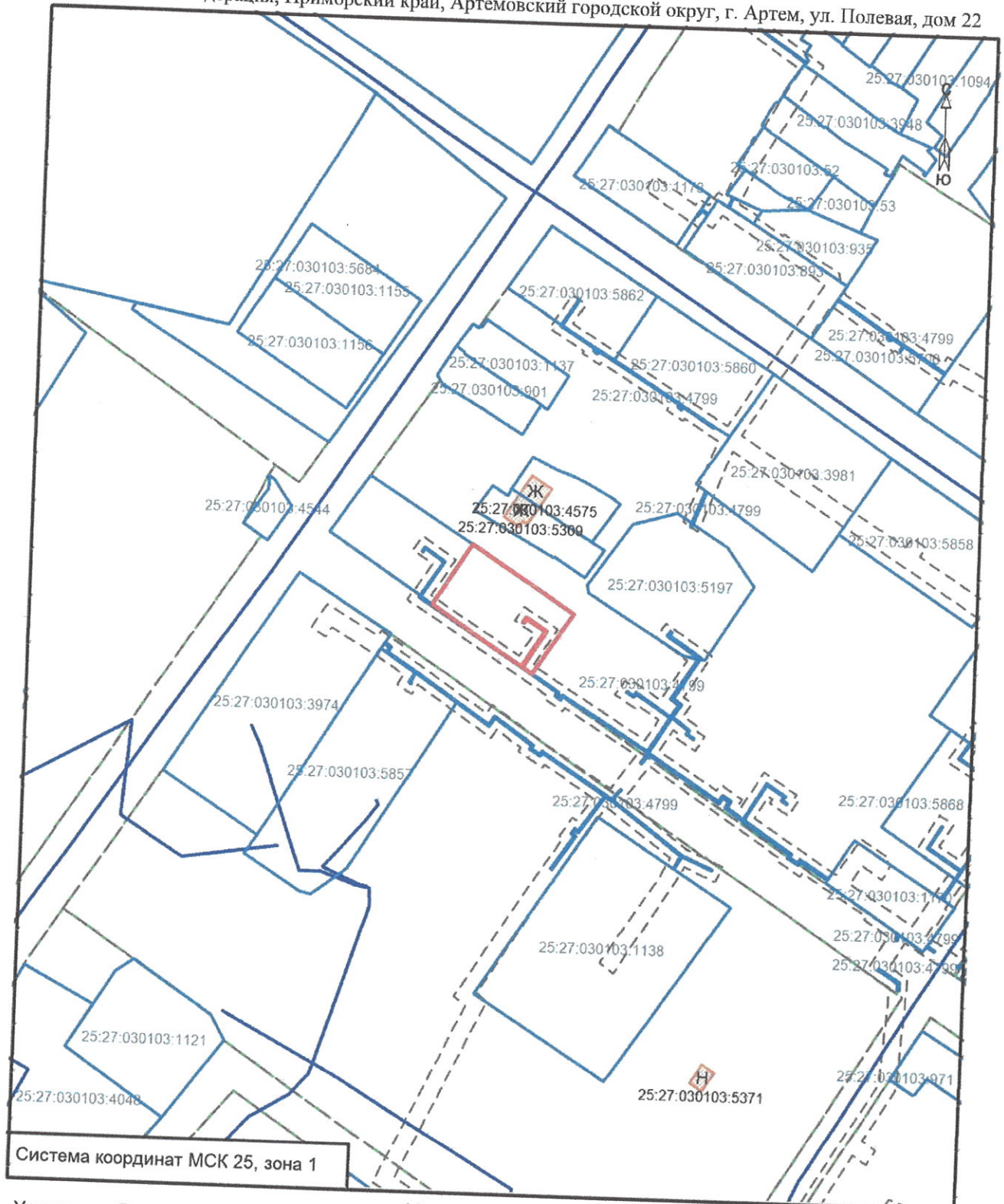


Масштаб 1:1 000

Условные обозначения:

-  - Существующая часть границы, имеющиеся в ЕГРН сведения о которой достаточны для определения ее местоположения
-  - вновь образованная часть границы, сведения о которой достаточны для определения ее местоположения
-  - Характерная точка границы, сведения о которой позволяют однозначно определить ее положение на местности
-  Ж 3 - обозначение территориальной зоны
-  25:27:030201 - номер кадастрового квартала






Адрес (местонахождение) земельного участка:
Российская Федерация, Приморский край, Артемовский городской округ, г. Артем, ул. Полевая, дом 22



Система координат МСК 25, зона 1

Условные обозначения:

Масштаб 1:2000

-  - граница образуемого земельного участка площадью 1228 м²
-  - граница и кадастровый номер земельного участка, стоящего на ГКУ
-  - граница и кадастровый номер здания, сооружения, стоящего на ГКУ
-  - граница территориальной зоны
-  - линейный контур ОКС