



**АДМИНИСТРАЦИЯ
АРТЕМОВСКОГО ГОРОДСКОГО ОКРУГА**

ПОСТАНОВЛЕНИЕ

29.05.2023

г. Артем

№ 294-102

Об изменении границ Артемовского городского лесничества

В соответствии с Лесным кодексом Российской Федерации, Земельным кодексом Российской Федерации, Федеральным законом от 06.10.2003 № 131-ФЗ «Об общих принципах организации местного самоуправления в Российской Федерации», приказами Федерального агентства лесного хозяйства от 24.06.2019 № 801 (в ред. от 20.10.2020 № 972) «Об определении количества лесопарков на землях населенных пунктов города Артем Артемовского городского округа Приморского края, занятых городскими лесами, и установлении их границ», от 19.12.2019 № 1409 «Об установлении границ Артемовского городского лесничества, расположенного на землях населенных пунктов города Артем Артемовского городского округа Приморского края, занятых городскими лесами» (в ред. от 20.10.2020 № 972), решением Думы Артемовского городского округа от 30.10.2009 № 251 «О Положении об организации использования, охраны, защиты, воспроизводства городских лесов, лесов особо охраняемых природных территорий, расположенных в границах Артемовского городского округа», руководствуясь Уставом Артемовского городского округа Приморского края, администрация Артемовского городского округа

ПОСТАНОВЛЯЕТ:

1. Изменить границы Артемовского городского лесничества согласно приложению 1 к настоящему постановлению.

2. Утвердить графическое описание местоположения границ лесничества с указанием перечня координат характерных точек границ лесничества (приложение 2).

3. Опубликовать настоящее постановление в газете «Выбор» и разместить на официальном сайте Артемовского городского округа.

4. Контроль за исполнением данного постановления возложить на первого заместителя главы администрации Артемовского городского округа Литвинова А.А.

Глава Артемовского городского округа



В.В. Квон

Приложение 1

к постановлению администрации
Артемовского городского округа
от 29.05.2023 № 294-па

СВЕДЕНИЯ **о границах Артемовского городского лесничества, расположенного на** **землях населенных пунктов города Артема Артемовского городского** **округа Приморского края, занятых городскими лесами**

Наименование лесничества	Кадастровые номера земельных (лесных) участков, включаемых в границы лесничества
Артемовское городское	25:27:000000:9266; 25:27:000000:9270; 25:27:000000:9282; 25:27:030104:6723: 25:27: 000000:10432
Площадь, га	240,1895

Приложение 2

к постановлению администрации
Артемовского городского округа
от 29.05.2023 № 294-па

ГРАФИЧЕСКОЕ ОПИСАНИЕ местоположения границ населенных пунктов, территориальных зон, особо охраняемых природных территорий, зон с особыми условиями использования территории

*Артемовское городское лесничество, расположенное на землях населенных пунктов города
Артем Артемовского городского округа Приморского края, занятых городскими лесами*

(наименование объекта, местоположение границ которого описано (далее - объект))

Раздел 1

Сведения об объекте		
№ п/п	Характеристики объекта	Описание характеристик
1	2	3
1	Местоположение объекта	Приморский край, Артемовский г.о.
2	Площадь объекта ± величина погрешности определения площади (P ± ΔP)	2 401 895 м ² ± 27 121 м ²
3	Иные характеристики объекта	Вид объекта реестра границ: Лесничество Вид объекта по документу: Артемовское городское лесничество, расположенное на землях населенных пунктов города Артем Артемовского городского округа Приморского края, занятых городскими лесами Реестровый номер: 25:27-6.369 Земельные участки, образующие зону или территорию: 25:27:000000:9270; 25:27:030104:6723; 25:27:000000:9266; 25:27:000000:9282; 25:27:000000:10432

Раздел 3

Сведения о местоположении измененных (уточненных) границ объекта

1. Система координат МСК 25, зона 1

2. Сведения о характерных точках границ объекта

Обозначение характерных точек границы	Существующие координаты, м		Измененные (уточненные) координаты, м		Метод определения координат характерной точки	Средняя квадратическа я погрешность положения характерной точки (Mt), м	Описание обозначения точки на местности (при наличии)
	X	Y	X	Y			
1	2	3	4	5	6	7	8
25:27-6.369(1)							
1	392 209,82	1 421 983,38	392 209,82	1 421 983,38	Картометрический метод	5,00	
2	392 454,15	1 421 623,17	392 454,15	1 421 623,17		5,00	
3	392 505,93	1 421 544,00	392 505,93	1 421 544,00		5,00	
4	392 559,34	1 421 577,27	392 559,34	1 421 577,27		5,00	
5	392 611,82	1 421 516,29	392 611,82	1 421 516,29		5,00	
6	392 600,40	1 421 505,24	392 600,40	1 421 505,24		5,00	
7	392 586,70	1 421 497,38	392 586,70	1 421 497,38		5,00	
8	392 586,70	1 421 478,99	392 586,70	1 421 478,99		5,00	
9	392 554,44	1 421 440,11	392 554,44	1 421 440,11		5,00	
10	392 515,66	1 421 403,77	392 515,66	1 421 403,77		5,00	
11	392 495,77	1 421 397,57	392 495,77	1 421 397,57		5,00	
12	392 455,53	1 421 390,84	392 455,53	1 421 390,84		5,00	
13	392 421,64	1 421 373,05	392 421,64	1 421 373,05		5,00	
14	392 404,56	1 421 368,66	392 404,56	1 421 368,66		5,00	
15	392 395,44	1 421 362,42	392 395,44	1 421 362,42		5,00	
16	392 375,53	1 421 342,69	392 375,53	1 421 342,69		5,00	
17	392 367,45	1 421 338,62	392 367,45	1 421 338,62		5,00	
18	392 367,69	1 421 326,95	392 367,69	1 421 326,95		5,00	
19	392 345,39	1 421 317,06	392 345,39	1 421 317,06		5,00	
20	392 326,48	1 421 309,70	392 326,48	1 421 309,70		5,00	
21	392 312,19	1 421 312,47	392 312,19	1 421 312,47		5,00	
22	392 288,07	1 421 312,33	392 288,07	1 421 312,33		5,00	
23	392 272,57	1 421 309,13	392 272,57	1 421 309,13		5,00	
24	392 264,20	1 421 301,34	392 264,20	1 421 301,34		5,00	

Раздел 3

Сведения о местоположении измененных (уточненных) границ объекта

1	2	3	4	5	6	7	8
25	392 243,12	1 421 290,94	392 243,12	1 421 290,94	Картометрический метод	5,00	—
26	392 208,65	1 421 271,54	392 208,65	1 421 271,54		5,00	
27	392 203,96	1 421 257,85	392 203,96	1 421 257,85		5,00	
28	392 140,11	1 421 235,99	392 140,11	1 421 235,99		5,00	
29	392 118,19	1 421 228,12	392 118,19	1 421 228,12		5,00	
30	392 068,23	1 421 206,32	392 068,23	1 421 206,32		5,00	
31	392 040,30	1 421 167,20	392 040,30	1 421 167,20		5,00	
32	391 987,60	1 421 122,85	391 987,60	1 421 122,85		5,00	
33	391 940,06	1 421 099,47	391 940,06	1 421 099,47		5,00	
34	391 920,32	1 421 095,85	391 920,32	1 421 095,85		5,00	
35	391 898,93	1 421 086,51	391 898,93	1 421 086,51		5,00	
36	391 885,72	1 421 081,65	391 885,72	1 421 081,65		5,00	
37	391 863,65	1 421 059,27	391 863,65	1 421 059,27		5,00	
38	391 851,97	1 421 040,11	391 851,97	1 421 040,11		5,00	
39	391 838,60	1 421 025,52	391 838,60	1 421 025,52		5,00	
40	391 810,13	1 421 012,50	391 810,13	1 421 012,50		5,00	
41	391 779,04	1 420 995,07	391 779,04	1 420 995,07		5,00	
42	391 750,79	1 420 979,39	391 750,79	1 420 979,39		5,00	
43	391 707,12	1 421 022,65	391 707,12	1 421 022,65		5,00	
44	391 727,52	1 421 041,99	391 727,52	1 421 041,99		5,00	
45	391 577,90	1 421 167,08	391 577,90	1 421 167,08		5,00	
46	391 556,61	1 421 141,85	391 556,61	1 421 141,85		5,00	
47	391 468,55	1 421 192,18	391 468,55	1 421 192,18		5,00	
48	391 760,82	1 421 496,85	391 760,82	1 421 496,85		5,00	
1	392 209,82	1 421 983,38	392 209,82	1 421 983,38	5,00		
25:27-6.369(2)							
49	392 657,87	1 421 462,80	392 657,87	1 421 462,80	Картометрический метод	5,00	—
50	392 678,12	1 421 439,26	392 678,12	1 421 439,26		5,00	
51	392 663,29	1 421 424,54	392 663,29	1 421 424,54		5,00	

Раздел 3

Сведения о местоположении измененных (уточненных) границ объекта

1	2	3	4	5	6	7	8
52	392 681,13	1 421 390,75	392 681,13	1 421 390,75	Картометрический метод	5,00	—
53	392 711,85	1 421 386,63	392 711,85	1 421 386,63		5,00	
54	392 716,87	1 421 394,25	392 716,87	1 421 394,25		5,00	
55	392 764,89	1 421 338,44	392 764,89	1 421 338,44		5,00	
56	392 657,77	1 421 265,42	392 657,77	1 421 265,42		5,00	
57	392 634,12	1 421 310,25	392 634,12	1 421 310,25		5,00	
58	392 544,17	1 421 295,90	392 544,17	1 421 295,90		5,00	
59	392 421,36	1 421 177,86	392 421,36	1 421 177,86		5,00	
60	392 094,73	1 421 004,72	392 094,73	1 421 004,72		5,00	
61	392 085,02	1 421 021,02	392 085,02	1 421 021,02		5,00	
62	392 063,47	1 421 028,06	392 063,47	1 421 028,06		5,00	
63	392 027,32	1 420 989,08	392 027,32	1 420 989,08		5,00	
64	392 041,14	1 420 972,87	392 041,14	1 420 972,87		5,00	
65	391 978,36	1 420 934,34	391 978,36	1 420 934,34		5,00	
66	391 898,66	1 420 886,22	391 898,66	1 420 886,22		5,00	
67	391 860,05	1 420 862,91	391 860,05	1 420 862,91		5,00	
68	391 850,64	1 420 863,91	391 850,64	1 420 863,91		5,00	
69	391 773,55	1 420 953,42	391 773,55	1 420 953,42		5,00	
70	391 788,47	1 420 963,30	391 788,47	1 420 963,30		5,00	
71	391 809,53	1 420 972,64	391 809,53	1 420 972,64		5,00	
72	391 843,13	1 420 987,27	391 843,13	1 420 987,27		5,00	
73	391 859,27	1 420 994,68	391 859,27	1 420 994,68		5,00	
74	391 896,90	1 421 047,74	391 896,90	1 421 047,74		5,00	
75	391 994,50	1 421 080,18	391 994,50	1 421 080,18		5,00	
76	392 055,28	1 421 147,40	392 055,28	1 421 147,40		5,00	
77	392 105,55	1 421 174,37	392 105,55	1 421 174,37		5,00	
78	392 181,66	1 421 204,21	392 181,66	1 421 204,21		5,00	
79	392 261,23	1 421 265,98	392 261,23	1 421 265,98		5,00	
80	392 310,41	1 421 268,91	392 310,41	1 421 268,91		5,00	

Раздел 3

Сведения о местоположении измененных (уточненных) границ объекта

1	2	3	4	5	6	7	8
81	392 359,88	1 421 282,28	392 359,88	1 421 282,28	Картометрический метод	5,00	—
82	392 428,03	1 421 314,44	392 428,03	1 421 314,44		5,00	
83	392 448,13	1 421 338,14	392 448,13	1 421 338,14		5,00	
84	392 501,60	1 421 332,48	392 501,60	1 421 332,48		5,00	
85	392 581,18	1 421 388,58	392 581,18	1 421 388,58		5,00	
49	392 657,87	1 421 462,80	392 657,87	1 421 462,80		5,00	
25:27-6.369(3)							
86	388 012,66	1 410 611,35	388 012,66	1 410 611,35	Картометрический метод	5,00	—
87	388 090,36	1 410 511,99	388 090,36	1 410 511,99		5,00	
88	388 114,29	1 410 342,67	388 114,29	1 410 342,67		5,00	
89	388 037,00	1 410 258,46	388 037,00	1 410 258,46		5,00	
90	388 002,28	1 410 192,84	388 002,28	1 410 192,84		5,00	
91	387 986,69	1 410 148,33	387 986,69	1 410 148,33		5,00	
92	387 981,76	1 410 123,11	387 981,76	1 410 123,11		5,00	
93	387 980,40	1 410 118,59	387 980,40	1 410 118,59		5,00	
94	387 977,68	1 410 110,85	387 977,68	1 410 110,85		5,00	
95	387 975,50	1 410 095,32	387 975,50	1 410 095,32		5,00	
96	387 969,99	1 410 074,65	387 969,99	1 410 074,65		5,00	
97	387 969,84	1 410 064,27	387 969,84	1 410 064,27		5,00	
98	387 970,90	1 410 049,34	387 970,90	1 410 049,34		5,00	
99	387 959,21	1 410 036,92	387 959,21	1 410 036,92		5,00	
100	387 947,12	1 409 997,88	387 947,12	1 409 997,88		5,00	
101	387 959,33	1 409 948,87	387 959,33	1 409 948,87		5,00	
102	387 986,57	1 409 922,49	387 986,57	1 409 922,49		5,00	
103	388 009,54	1 409 900,06	388 009,54	1 409 900,06		5,00	
104	387 924,75	1 409 751,02	387 924,75	1 409 751,02		5,00	
105	387 936,39	1 409 722,93	387 936,39	1 409 722,93		5,00	
106	387 868,86	1 409 525,70	387 868,86	1 409 525,70	5,00		
107	387 833,91	1 409 544,56	387 833,91	1 409 544,56	5,00		

Раздел 3

Сведения о местоположении измененных (уточненных) границ объекта

1	2	3	4	5	6	7	8
108	387 805,50	1 409 524,17	387 805,50	1 409 524,17	Картометрический метод	5,00	—
109	387 784,67	1 409 486,78	387 784,67	1 409 486,78		5,00	
110	387 873,08	1 409 440,21	387 873,08	1 409 440,21		5,00	
111	387 772,92	1 409 350,65	387 772,92	1 409 350,65		5,00	
112	387 730,48	1 409 388,74	387 730,48	1 409 388,74		5,00	
113	387 682,63	1 409 415,61	387 682,63	1 409 415,61		5,00	
114	387 648,51	1 409 457,04	387 648,51	1 409 457,04		5,00	
115	387 607,77	1 409 519,47	387 607,77	1 409 519,47		5,00	
116	387 863,59	1 409 645,58	387 863,59	1 409 645,58		5,00	
117	387 888,15	1 409 711,73	387 888,15	1 409 711,73		5,00	
118	387 788,18	1 409 708,78	387 788,18	1 409 708,78		5,00	
119	387 787,51	1 409 743,14	387 787,51	1 409 743,14		5,00	
120	387 787,55	1 409 779,54	387 787,55	1 409 779,54		5,00	
121	387 773,46	1 409 842,52	387 773,46	1 409 842,52		5,00	
122	387 785,05	1 409 885,55	387 785,05	1 409 885,55		5,00	
123	387 819,80	1 409 938,50	387 819,80	1 409 938,50		5,00	
124	387 839,18	1 409 968,26	387 839,18	1 409 968,26		5,00	
125	387 845,50	1 409 993,16	387 845,50	1 409 993,16		5,00	
126	387 835,99	1 410 008,44	387 835,99	1 410 008,44		5,00	
127	387 892,67	1 410 054,05	387 892,67	1 410 054,05		5,00	
128	387 868,01	1 410 095,22	387 868,01	1 410 095,22		5,00	
129	387 804,61	1 410 070,14	387 804,61	1 410 070,14		5,00	
130	387 752,42	1 410 068,79	387 752,42	1 410 068,79		5,00	
131	387 693,21	1 410 043,95	387 693,21	1 410 043,95		5,00	
132	387 554,07	1 410 072,86	387 554,07	1 410 072,86		5,00	
133	387 504,14	1 410 195,09	387 504,14	1 410 195,09		5,00	
134	387 499,98	1 410 218,89	387 499,98	1 410 218,89		5,00	
135	387 505,42	1 410 228,70	387 505,42	1 410 228,70		5,00	
136	387 644,38	1 410 242,25	387 644,38	1 410 242,25		5,00	

Раздел 3

Сведения о местоположении измененных (уточненных) границ объекта

1	2	3	4	5	6	7	8
137	387 783,80	1 410 411,67	387 783,80	1 410 411,67	Картометрический метод	5,00	—
138	387 817,87	1 410 403,88	387 817,87	1 410 403,88		5,00	
139	387 846,13	1 410 455,51	387 846,13	1 410 455,51		5,00	
140	387 817,06	1 410 482,02	387 817,06	1 410 482,02		5,00	
141	387 838,45	1 410 496,44	387 838,45	1 410 496,44		5,00	
142	387 872,99	1 410 549,93	387 872,99	1 410 549,93		5,00	
143	387 948,34	1 410 597,37	387 948,34	1 410 597,37		5,00	
86	388 012,66	1 410 611,35	388 012,66	1 410 611,35		5,00	
25:27-6.369(4)							
144	388 043,88	1 410 619,38	388 043,88	1 410 619,38	Картометрический метод	5,00	—
149	388 028,31	1 410 615,73	388 028,31	1 410 615,73		5,00	
148	388 104,64	1 410 518,07	388 104,64	1 410 518,07		5,00	
147	388 127,40	1 410 357,42	388 127,40	1 410 357,42		5,00	
146	388 219,02	1 410 457,29	388 219,02	1 410 457,29		5,00	
145	388 120,34	1 410 550,04	388 120,34	1 410 550,04		5,00	
144	388 043,88	1 410 619,38	388 043,88	1 410 619,38		5,00	
Вырез 1 из 1							
150	388 128,25	1 410 530,53	388 128,25	1 410 530,53	Картометрический метод	5,00	—
151	388 128,10	1 410 530,52	388 128,10	1 410 530,52		5,00	
152	388 127,94	1 410 530,50	388 127,94	1 410 530,50		5,00	
153	388 127,78	1 410 530,48	388 127,78	1 410 530,48		5,00	
154	388 127,64	1 410 530,43	388 127,64	1 410 530,43		5,00	
155	388 127,49	1 410 530,37	388 127,49	1 410 530,37		5,00	
156	388 127,35	1 410 530,30	388 127,35	1 410 530,30		5,00	
157	388 127,21	1 410 530,23	388 127,21	1 410 530,23		5,00	
158	388 127,09	1 410 530,13	388 127,09	1 410 530,13		5,00	
159	388 126,97	1 410 530,02	388 126,97	1 410 530,02		5,00	
160	388 126,86	1 410 529,91	388 126,86	1 410 529,91		5,00	
161	388 126,77	1 410 529,78	388 126,77	1 410 529,78		5,00	
162	388 126,68	1 410 529,65	388 126,68	1 410 529,65		5,00	

Раздел 3

Сведения о местоположении измененных (уточненных) границ объекта

1	2	3	4	5	6	7	8
163	388 126,60	1 410 529,51	388 126,60	1 410 529,51	Картометрический метод	5,00	—
164	388 126,54	1 410 529,38	388 126,54	1 410 529,38		5,00	
165	388 126,49	1 410 529,23	388 126,49	1 410 529,23		5,00	
166	388 126,46	1 410 529,07	388 126,46	1 410 529,07		5,00	
167	388 126,44	1 410 528,92	388 126,44	1 410 528,92		5,00	
168	388 126,42	1 410 528,76	388 126,42	1 410 528,76		5,00	
169	388 126,43	1 410 528,60	388 126,43	1 410 528,60		5,00	
170	388 126,45	1 410 528,45	388 126,45	1 410 528,45		5,00	
171	388 126,48	1 410 528,30	388 126,48	1 410 528,30		5,00	
172	388 126,52	1 410 528,14	388 126,52	1 410 528,14		5,00	
173	388 126,58	1 410 527,99	388 126,58	1 410 527,99		5,00	
174	388 126,65	1 410 527,85	388 126,65	1 410 527,85		5,00	
175	388 126,74	1 410 527,72	388 126,74	1 410 527,72		5,00	
176	388 126,82	1 410 527,59	388 126,82	1 410 527,59		5,00	
177	388 126,93	1 410 527,48	388 126,93	1 410 527,48		5,00	
178	388 127,05	1 410 527,37	388 127,05	1 410 527,37		5,00	
179	388 127,17	1 410 527,28	388 127,17	1 410 527,28		5,00	
180	388 127,30	1 410 527,18	388 127,30	1 410 527,18		5,00	
181	388 127,44	1 410 527,11	388 127,44	1 410 527,11		5,00	
182	388 127,59	1 410 527,05	388 127,59	1 410 527,05		5,00	
183	388 127,73	1 410 527,00	388 127,73	1 410 527,00		5,00	
184	388 127,89	1 410 526,96	388 127,89	1 410 526,96		5,00	
185	388 128,05	1 410 526,94	388 128,05	1 410 526,94		5,00	
186	388 128,20	1 410 526,93	388 128,20	1 410 526,93		5,00	
187	388 128,36	1 410 526,94	388 128,36	1 410 526,94		5,00	
188	388 128,52	1 410 526,95	388 128,52	1 410 526,95		5,00	
189	388 128,66	1 410 526,98	388 128,66	1 410 526,98		5,00	
190	388 128,82	1 410 527,03	388 128,82	1 410 527,03		5,00	
191	388 128,96	1 410 527,09	388 128,96	1 410 527,09		5,00	

Раздел 3

Сведения о местоположении измененных (уточненных) границ объекта

1	2	3	4	5	6	7	8
192	388 129,10	1 410 527,16	388 129,10	1 410 527,16	Картометрический метод	5,00	—
193	388 129,23	1 410 527,24	388 129,23	1 410 527,24		5,00	
194	388 129,36	1 410 527,33	388 129,36	1 410 527,33		5,00	
195	388 129,48	1 410 527,44	388 129,48	1 410 527,44		5,00	
196	388 129,59	1 410 527,55	388 129,59	1 410 527,55		5,00	
197	388 129,68	1 410 527,68	388 129,68	1 410 527,68		5,00	
198	388 129,77	1 410 527,81	388 129,77	1 410 527,81		5,00	
199	388 129,85	1 410 527,94	388 129,85	1 410 527,94		5,00	
200	388 129,90	1 410 528,09	388 129,90	1 410 528,09		5,00	
201	388 129,96	1 410 528,24	388 129,96	1 410 528,24		5,00	
202	388 130,00	1 410 528,39	388 130,00	1 410 528,39		5,00	
203	388 130,01	1 410 528,54	388 130,01	1 410 528,54		5,00	
204	388 130,02	1 410 528,70	388 130,02	1 410 528,70		5,00	
205	388 130,02	1 410 528,86	388 130,02	1 410 528,86		5,00	
206	388 130,01	1 410 529,01	388 130,01	1 410 529,01		5,00	
207	388 129,97	1 410 529,17	388 129,97	1 410 529,17		5,00	
208	388 129,92	1 410 529,32	388 129,92	1 410 529,32		5,00	
209	388 129,87	1 410 529,46	388 129,87	1 410 529,46		5,00	
210	388 129,80	1 410 529,61	388 129,80	1 410 529,61		5,00	
211	388 129,71	1 410 529,75	388 129,71	1 410 529,75		5,00	
212	388 129,62	1 410 529,87	388 129,62	1 410 529,87		5,00	
213	388 129,52	1 410 529,98	388 129,52	1 410 529,98		5,00	
214	388 129,40	1 410 530,09	388 129,40	1 410 530,09	5,00		
215	388 129,28	1 410 530,19	388 129,28	1 410 530,19	5,00		
216	388 129,15	1 410 530,28	388 129,15	1 410 530,28	5,00		
217	388 129,01	1 410 530,35	388 129,01	1 410 530,35	5,00		
218	388 128,87	1 410 530,41	388 128,87	1 410 530,41	5,00		
219	388 128,71	1 410 530,46	388 128,71	1 410 530,46	5,00		
220	388 128,57	1 410 530,49	388 128,57	1 410 530,49	5,00		

Раздел 3

Сведения о местоположении измененных (уточненных) границ объекта

1	2	3	4	5	6	7	8
221	388 128,41	1 410 530,52	388 128,41	1 410 530,52	Картометрический метод	5,00	—
150	388 128,25	1 410 530,53	388 128,25	1 410 530,53		5,00	
25:27-6.369(5)							
222	384 598,15	1 414 947,69	384 598,15	1 414 947,69	Картометрический метод	5,00	—
223	384 612,58	1 414 945,85	384 612,58	1 414 945,85		5,00	
224	384 617,89	1 414 939,83	384 617,89	1 414 939,83		5,00	
225	384 629,08	1 414 929,32	384 629,08	1 414 929,32		5,00	
226	384 798,01	1 414 710,39	384 798,01	1 414 710,39		5,00	
227	384 796,62	1 414 709,19	384 796,62	1 414 709,19		5,00	
228	384 623,63	1 414 546,50	384 623,63	1 414 546,50		5,00	
229	384 596,68	1 414 558,57	384 596,68	1 414 558,57		5,00	
230	384 617,25	1 414 567,07	384 617,25	1 414 567,07		5,00	
231	384 673,28	1 414 613,18	384 673,28	1 414 613,18		5,00	
232	384 642,78	1 414 658,57	384 642,78	1 414 658,57		5,00	
233	384 591,72	1 414 614,59	384 591,72	1 414 614,59		5,00	
234	384 537,81	1 414 598,29	384 537,81	1 414 598,29		5,00	
235	384 477,02	1 414 598,51	384 477,02	1 414 598,51		5,00	
236	384 476,80	1 414 585,58	384 476,80	1 414 585,58		5,00	
237	384 476,28	1 414 556,34	384 476,28	1 414 556,34		5,00	
238	384 469,63	1 414 555,96	384 469,63	1 414 555,96		5,00	
239	384 471,87	1 414 596,50	384 471,87	1 414 596,50		5,00	
240	384 476,29	1 414 676,20	384 476,29	1 414 676,20		5,00	
241	384 483,68	1 414 690,45	384 483,68	1 414 690,45		5,00	
242	384 485,16	1 414 751,86	384 485,16	1 414 751,86		5,00	
243	384 498,85	1 414 756,11	384 498,85	1 414 756,11		5,00	
244	384 530,72	1 414 819,57	384 530,72	1 414 819,57		5,00	
245	384 453,41	1 414 823,12	384 453,41	1 414 823,12		5,00	
246	384 503,77	1 414 869,22	384 503,77	1 414 869,22	5,00		
247	384 533,56	1 414 884,11	384 533,56	1 414 884,11	5,00		

Раздел 3

Сведения о местоположении измененных (уточненных) границ объекта

1	2	3	4	5	6	7	8
248	384 589,64	1 414 939,26	384 589,64	1 414 939,26	Картометрический метод	5,00	—
222	384 598,15	1 414 947,69	384 598,15	1 414 947,69		5,00	
25:27-6.369(6)							
249	388 575,03	1 431 537,39	388 575,03	1 431 537,39	Картометрический метод	5,00	—
250	388 595,13	1 431 489,08	388 595,13	1 431 489,08		5,00	
251	388 653,05	1 431 412,65	388 653,05	1 431 412,65		5,00	
252	388 764,28	1 431 289,42	388 764,28	1 431 289,42		5,00	
253	389 009,01	1 430 995,23	389 009,01	1 430 995,23		5,00	
254	388 924,86	1 430 932,25	388 924,86	1 430 932,25		5,00	
255	388 951,09	1 430 894,34	388 951,09	1 430 894,34		5,00	
256	389 006,14	1 430 929,81	389 006,14	1 430 929,81		5,00	
257	389 052,01	1 430 940,22	389 052,01	1 430 940,22		5,00	
258	389 069,63	1 430 884,21	389 069,63	1 430 884,21		5,00	
259	389 057,95	1 430 841,02	389 057,95	1 430 841,02		5,00	
260	389 078,78	1 430 795,31	389 078,78	1 430 795,31		5,00	
261	389 111,41	1 430 750,75	389 111,41	1 430 750,75		5,00	
262	389 153,99	1 430 748,62	389 153,99	1 430 748,62		5,00	
263	389 184,78	1 430 766,73	389 184,78	1 430 766,73		5,00	
264	389 183,69	1 430 800,24	389 183,69	1 430 800,24		5,00	
265	389 165,18	1 430 854,96	389 165,18	1 430 854,96		5,00	
266	389 120,76	1 430 941,50	389 120,76	1 430 941,50		5,00	
267	389 156,10	1 430 992,57	389 156,10	1 430 992,57		5,00	
268	389 182,27	1 430 996,41	389 182,27	1 430 996,41		5,00	
269	389 233,85	1 430 964,97	389 233,85	1 430 964,97		5,00	
270	389 271,77	1 430 856,81	389 271,77	1 430 856,81		5,00	
271	389 270,35	1 430 783,34	389 270,35	1 430 783,34		5,00	
272	389 204,52	1 430 674,36	389 204,52	1 430 674,36		5,00	
273	389 223,53	1 430 644,86	389 223,53	1 430 644,86	5,00		
274	389 291,05	1 430 695,74	389 291,05	1 430 695,74	5,00		

Раздел 3

Сведения о местоположении измененных (уточненных) границ объекта

1	2	3	4	5	6	7	8
275	389 302,32	1 430 686,59	389 302,32	1 430 686,59	Картометрический метод	5,00	—
276	389 293,98	1 430 605,95	389 293,98	1 430 605,95		5,00	
277	389 356,16	1 430 600,80	389 356,16	1 430 600,80		5,00	
278	389 393,48	1 430 588,18	389 393,48	1 430 588,18		5,00	
279	389 410,02	1 430 566,12	389 410,02	1 430 566,12		5,00	
280	389 422,38	1 430 530,44	389 422,38	1 430 530,44		5,00	
281	389 429,48	1 430 526,82	389 429,48	1 430 526,82		5,00	
282	389 460,12	1 430 559,50	389 460,12	1 430 559,50		5,00	
283	389 458,07	1 430 577,15	389 458,07	1 430 577,15		5,00	
284	389 439,06	1 430 594,91	389 439,06	1 430 594,91		5,00	
285	389 451,11	1 430 633,39	389 451,11	1 430 633,39		5,00	
286	389 403,15	1 430 649,54	389 403,15	1 430 649,54		5,00	
287	389 365,46	1 430 690,75	389 365,46	1 430 690,75		5,00	
288	389 377,84	1 430 810,50	389 377,84	1 430 810,50		5,00	
289	389 427,28	1 430 795,31	389 427,28	1 430 795,31		5,00	
290	389 473,39	1 430 761,80	389 473,39	1 430 761,80		5,00	
291	389 529,21	1 430 747,67	389 529,21	1 430 747,67		5,00	
292	389 531,63	1 430 771,32	389 531,63	1 430 771,32		5,00	
293	389 554,28	1 430 818,29	389 554,28	1 430 818,29		5,00	
294	389 550,70	1 430 835,32	389 550,70	1 430 835,32		5,00	
295	389 528,16	1 430 850,54	389 528,16	1 430 850,54		5,00	
296	389 485,84	1 430 843,31	389 485,84	1 430 843,31		5,00	
297	389 386,54	1 430 894,61	389 386,54	1 430 894,61		5,00	
298	389 391,00	1 430 937,76	389 391,00	1 430 937,76		5,00	
299	389 407,79	1 430 956,38	389 407,79	1 430 956,38		5,00	
300	389 446,44	1 430 987,38	389 446,44	1 430 987,38		5,00	
301	389 475,85	1 430 990,29	389 475,85	1 430 990,29		5,00	
302	389 518,32	1 430 959,89	389 518,32	1 430 959,89		5,00	
303	389 573,18	1 430 916,69	389 573,18	1 430 916,69		5,00	

Раздел 3

Сведения о местоположении измененных (уточненных) границ объекта

1	2	3	4	5	6	7	8
304	389 630,88	1 430 629,96	389 630,88	1 430 629,96	Картометрический метод	5,00	—
305	389 607,55	1 430 600,67	389 607,55	1 430 600,67		5,00	
306	389 568,46	1 430 556,96	389 568,46	1 430 556,96		5,00	
307	389 535,08	1 430 495,41	389 535,08	1 430 495,41		5,00	
308	389 531,48	1 430 455,63	389 531,48	1 430 455,63		5,00	
309	389 550,96	1 430 377,11	389 550,96	1 430 377,11		5,00	
310	389 558,62	1 430 298,68	389 558,62	1 430 298,68		5,00	
311	389 586,43	1 430 186,03	389 586,43	1 430 186,03		5,00	
312	389 607,75	1 430 132,57	389 607,75	1 430 132,57		5,00	
313	389 635,94	1 430 096,75	389 635,94	1 430 096,75		5,00	
314	389 668,36	1 430 090,30	389 668,36	1 430 090,30		5,00	
315	389 728,13	1 430 111,34	389 728,13	1 430 111,34		5,00	
316	389 755,64	1 429 973,92	389 755,64	1 429 973,92		5,00	
317	389 643,05	1 429 816,06	389 643,05	1 429 816,06		5,00	
318	389 634,66	1 429 819,00	389 634,66	1 429 819,00		5,00	
319	389 617,15	1 429 790,63	389 617,15	1 429 790,63		5,00	
320	389 577,46	1 429 761,82	389 577,46	1 429 761,82		5,00	
321	389 522,52	1 429 731,57	389 522,52	1 429 731,57		5,00	
322	389 486,13	1 429 739,22	389 486,13	1 429 739,22		5,00	
323	389 440,99	1 429 731,61	389 440,99	1 429 731,61		5,00	
324	389 402,88	1 429 710,60	389 402,88	1 429 710,60		5,00	
325	389 409,23	1 429 697,65	389 409,23	1 429 697,65		5,00	
326	389 371,33	1 429 669,45	389 371,33	1 429 669,45		5,00	
327	389 341,22	1 429 681,34	389 341,22	1 429 681,34		5,00	
328	389 304,85	1 429 635,25	389 304,85	1 429 635,25		5,00	
329	389 257,90	1 429 638,85	389 257,90	1 429 638,85		5,00	
330	389 201,74	1 429 698,05	389 201,74	1 429 698,05		5,00	
331	389 122,68	1 429 677,92	389 122,68	1 429 677,92		5,00	
332	389 071,39	1 429 679,34	389 071,39	1 429 679,34		5,00	

Раздел 3

Сведения о местоположении измененных (уточненных) границ объекта

1	2	3	4	5	6	7	8
333	389 086,14	1 429 722,99	389 086,14	1 429 722,99	Картометрический метод	5,00	—
334	389 083,60	1 429 749,13	389 083,60	1 429 749,13		5,00	
335	389 064,91	1 429 772,54	389 064,91	1 429 772,54		5,00	
336	389 042,57	1 429 786,89	389 042,57	1 429 786,89		5,00	
337	389 054,05	1 429 818,41	389 054,05	1 429 818,41		5,00	
338	389 075,48	1 429 824,53	389 075,48	1 429 824,53		5,00	
339	389 080,97	1 429 838,77	389 080,97	1 429 838,77		5,00	
340	389 069,90	1 429 850,73	389 069,90	1 429 850,73		5,00	
341	389 071,43	1 429 885,49	389 071,43	1 429 885,49		5,00	
342	389 097,38	1 429 900,22	389 097,38	1 429 900,22		5,00	
343	389 097,84	1 429 924,13	389 097,84	1 429 924,13		5,00	
344	389 162,04	1 429 915,50	389 162,04	1 429 915,50		5,00	
345	389 163,42	1 429 806,31	389 163,42	1 429 806,31		5,00	
346	389 272,92	1 429 790,12	389 272,92	1 429 790,12		5,00	
347	389 278,21	1 429 840,50	389 278,21	1 429 840,50		5,00	
348	389 298,42	1 429 872,21	389 298,42	1 429 872,21		5,00	
349	389 288,55	1 429 883,39	389 288,55	1 429 883,39		5,00	
350	389 309,06	1 429 928,11	389 309,06	1 429 928,11		5,00	
351	389 359,20	1 429 927,58	389 359,20	1 429 927,58		5,00	
352	389 423,77	1 429 850,23	389 423,77	1 429 850,23		5,00	
353	389 450,37	1 429 828,85	389 450,37	1 429 828,85		5,00	
354	389 516,44	1 429 826,71	389 516,44	1 429 826,71		5,00	
355	389 532,50	1 429 870,32	389 532,50	1 429 870,32		5,00	
356	389 493,60	1 429 882,81	389 493,60	1 429 882,81		5,00	
357	389 465,02	1 429 933,38	389 465,02	1 429 933,38		5,00	
358	389 474,56	1 429 944,93	389 474,56	1 429 944,93		5,00	
359	389 521,50	1 429 929,46	389 521,50	1 429 929,46		5,00	
360	389 631,19	1 429 914,09	389 631,19	1 429 914,09		5,00	
361	389 634,26	1 429 938,17	389 634,26	1 429 938,17		5,00	

Раздел 3

Сведения о местоположении измененных (уточненных) границ объекта

1	2	3	4	5	6	7	8
362	389 605,71	1 430 015,91	389 605,71	1 430 015,91	Картометрический метод	5,00	—
363	389 564,04	1 430 017,80	389 564,04	1 430 017,80		5,00	
364	389 524,45	1 430 061,99	389 524,45	1 430 061,99		5,00	
365	389 518,77	1 430 073,87	389 518,77	1 430 073,87		5,00	
366	389 484,95	1 430 094,82	389 484,95	1 430 094,82		5,00	
367	389 420,89	1 430 101,95	389 420,89	1 430 101,95		5,00	
368	389 349,77	1 430 095,10	389 349,77	1 430 095,10		5,00	
369	389 325,62	1 430 090,72	389 325,62	1 430 090,72		5,00	
370	389 304,58	1 430 090,02	389 304,58	1 430 090,02		5,00	
371	389 256,59	1 430 088,41	389 256,59	1 430 088,41		5,00	
372	389 216,50	1 430 083,85	389 216,50	1 430 083,85		5,00	
373	389 136,20	1 430 104,97	389 136,20	1 430 104,97		5,00	
374	389 133,38	1 430 126,33	389 133,38	1 430 126,33		5,00	
375	389 252,82	1 430 187,44	389 252,82	1 430 187,44		5,00	
376	389 314,73	1 430 188,72	389 314,73	1 430 188,72		5,00	
377	389 320,53	1 430 246,73	389 320,53	1 430 246,73		5,00	
378	389 357,03	1 430 269,29	389 357,03	1 430 269,29		5,00	
379	389 377,68	1 430 243,62	389 377,68	1 430 243,62		5,00	
380	389 405,42	1 430 260,91	389 405,42	1 430 260,91		5,00	
381	389 439,51	1 430 258,52	389 439,51	1 430 258,52		5,00	
382	389 469,33	1 430 248,81	389 469,33	1 430 248,81		5,00	
383	389 514,31	1 430 190,54	389 514,31	1 430 190,54		5,00	
384	389 558,64	1 430 189,03	389 558,64	1 430 189,03		5,00	
385	389 549,24	1 430 231,83	389 549,24	1 430 231,83		5,00	
386	389 509,37	1 430 261,52	389 509,37	1 430 261,52		5,00	
387	389 490,30	1 430 298,64	389 490,30	1 430 298,64		5,00	
388	389 448,42	1 430 314,45	389 448,42	1 430 314,45		5,00	
389	389 427,28	1 430 316,78	389 427,28	1 430 316,78		5,00	
390	389 437,86	1 430 326,32	389 437,86	1 430 326,32		5,00	

Раздел 3

Сведения о местоположении измененных (уточненных) границ объекта

1	2	3	4	5	6	7	8
391	389 451,00	1 430 348,41	389 451,00	1 430 348,41	Картометрический метод	5,00	—
392	389 460,67	1 430 374,53	389 460,67	1 430 374,53		5,00	
393	389 462,16	1 430 382,94	389 462,16	1 430 382,94		5,00	
394	389 448,50	1 430 410,31	389 448,50	1 430 410,31		5,00	
395	389 462,65	1 430 443,77	389 462,65	1 430 443,77		5,00	
396	389 484,30	1 430 450,09	389 484,30	1 430 450,09		5,00	
397	389 502,91	1 430 479,09	389 502,91	1 430 479,09		5,00	
398	389 501,26	1 430 505,21	389 501,26	1 430 505,21		5,00	
399	389 472,39	1 430 519,03	389 472,39	1 430 519,03		5,00	
400	389 442,89	1 430 455,24	389 442,89	1 430 455,24		5,00	
401	389 432,57	1 430 450,22	389 432,57	1 430 450,22		5,00	
402	389 394,77	1 430 474,87	389 394,77	1 430 474,87		5,00	
403	389 364,60	1 430 477,41	389 364,60	1 430 477,41		5,00	
404	389 281,82	1 430 485,72	389 281,82	1 430 485,72		5,00	
405	389 273,20	1 430 466,93	389 273,20	1 430 466,93		5,00	
406	389 226,02	1 430 435,85	389 226,02	1 430 435,85		5,00	
407	389 202,97	1 430 458,68	389 202,97	1 430 458,68		5,00	
408	389 098,54	1 430 399,80	389 098,54	1 430 399,80		5,00	
409	389 125,33	1 430 369,67	389 125,33	1 430 369,67		5,00	
410	389 118,20	1 430 336,87	389 118,20	1 430 336,87		5,00	
411	389 069,91	1 430 291,19	389 069,91	1 430 291,19		5,00	
412	389 015,76	1 430 279,62	389 015,76	1 430 279,62		5,00	
413	388 960,85	1 430 319,39	388 960,85	1 430 319,39		5,00	
414	388 953,06	1 430 343,90	388 953,06	1 430 343,90		5,00	
415	388 980,35	1 430 405,56	388 980,35	1 430 405,56		5,00	
416	389 003,72	1 430 422,07	389 003,72	1 430 422,07		5,00	
417	389 058,93	1 430 421,01	389 058,93	1 430 421,01		5,00	
418	389 077,36	1 430 451,97	389 077,36	1 430 451,97		5,00	
419	389 114,22	1 430 446,47	389 114,22	1 430 446,47		5,00	

Раздел 3

Сведения о местоположении измененных (уточненных) границ объекта

1	2	3	4	5	6	7	8
420	389 172,42	1 430 487,10	389 172,42	1 430 487,10	Картометрический метод	5,00	—
421	389 163,13	1 430 546,43	389 163,13	1 430 546,43		5,00	
422	389 120,86	1 430 565,08	389 120,86	1 430 565,08		5,00	
423	389 047,81	1 430 543,44	389 047,81	1 430 543,44		5,00	
424	389 037,32	1 430 563,21	389 037,32	1 430 563,21		5,00	
425	389 092,61	1 430 610,85	389 092,61	1 430 610,85		5,00	
426	389 034,84	1 430 682,43	389 034,84	1 430 682,43		5,00	
427	388 939,19	1 430 683,84	388 939,19	1 430 683,84		5,00	
428	388 814,79	1 430 673,96	388 814,79	1 430 673,96		5,00	
429	388 775,81	1 430 660,36	388 775,81	1 430 660,36		5,00	
430	388 662,53	1 430 650,16	388 662,53	1 430 650,16		5,00	
431	388 638,93	1 430 633,22	388 638,93	1 430 633,22		5,00	
432	388 625,99	1 430 649,78	388 625,99	1 430 649,78		5,00	
433	388 619,09	1 430 675,57	388 619,09	1 430 675,57		5,00	
434	388 644,25	1 430 716,84	388 644,25	1 430 716,84		5,00	
435	388 686,26	1 430 729,95	388 686,26	1 430 729,95		5,00	
436	388 752,16	1 430 741,72	388 752,16	1 430 741,72		5,00	
437	388 793,27	1 430 753,54	388 793,27	1 430 753,54		5,00	
438	388 776,55	1 430 797,90	388 776,55	1 430 797,90		5,00	
439	388 760,88	1 430 797,33	388 760,88	1 430 797,33		5,00	
440	388 738,33	1 430 823,00	388 738,33	1 430 823,00		5,00	
441	388 704,56	1 430 831,04	388 704,56	1 430 831,04		5,00	
442	388 649,93	1 430 817,75	388 649,93	1 430 817,75		5,00	
443	388 574,71	1 430 807,90	388 574,71	1 430 807,90		5,00	
444	388 530,10	1 430 772,88	388 530,10	1 430 772,88		5,00	
445	388 483,27	1 430 735,07	388 483,27	1 430 735,07		5,00	
446	388 452,58	1 430 767,42	388 452,58	1 430 767,42		5,00	
447	388 466,87	1 430 786,71	388 466,87	1 430 786,71		5,00	
448	388 508,82	1 430 796,78	388 508,82	1 430 796,78		5,00	

Раздел 3

Сведения о местоположении измененных (уточненных) границ объекта

1	2	3	4	5	6	7	8
449	388 481,79	1 430 838,62	388 481,79	1 430 838,62	Картометрический метод	5,00	—
450	388 464,33	1 430 847,01	388 464,33	1 430 847,01		5,00	
451	388 481,16	1 430 862,32	388 481,16	1 430 862,32		5,00	
452	388 571,06	1 430 821,67	388 571,06	1 430 821,67		5,00	
453	388 658,26	1 430 832,16	388 658,26	1 430 832,16		5,00	
454	388 723,55	1 430 856,99	388 723,55	1 430 856,99		5,00	
455	388 801,35	1 430 898,98	388 801,35	1 430 898,98		5,00	
456	388 856,17	1 430 877,91	388 856,17	1 430 877,91		5,00	
457	388 861,14	1 430 932,18	388 861,14	1 430 932,18		5,00	
458	388 817,16	1 430 952,17	388 817,16	1 430 952,17		5,00	
459	388 794,30	1 431 006,76	388 794,30	1 431 006,76		5,00	
460	388 830,95	1 431 023,67	388 830,95	1 431 023,67		5,00	
461	388 821,92	1 431 051,68	388 821,92	1 431 051,68		5,00	
462	388 773,04	1 431 043,06	388 773,04	1 431 043,06		5,00	
463	388 704,22	1 431 060,49	388 704,22	1 431 060,49		5,00	
464	388 590,12	1 431 053,13	388 590,12	1 431 053,13		5,00	
465	388 581,36	1 431 060,91	388 581,36	1 431 060,91		5,00	
466	388 558,46	1 431 102,89	388 558,46	1 431 102,89		5,00	
467	388 551,80	1 431 129,12	388 551,80	1 431 129,12		5,00	
468	388 455,57	1 431 146,43	388 455,57	1 431 146,43		5,00	
469	388 364,16	1 431 176,69	388 364,16	1 431 176,69		5,00	
470	388 351,97	1 431 164,97	388 351,97	1 431 164,97		5,00	
471	388 344,62	1 431 167,29	388 344,62	1 431 167,29		5,00	
472	388 362,10	1 431 261,12	388 362,10	1 431 261,12		5,00	
473	388 478,30	1 431 264,08	388 478,30	1 431 264,08		5,00	
474	388 484,15	1 431 273,97	388 484,15	1 431 273,97		5,00	
475	388 382,71	1 431 336,84	388 382,71	1 431 336,84		5,00	
476	388 379,33	1 431 364,09	388 379,33	1 431 364,09		5,00	
477	388 393,71	1 431 399,26	388 393,71	1 431 399,26		5,00	

Раздел 3

Сведения о местоположении измененных (уточненных) границ объекта

1	2	3	4	5	6	7	8
478	388 442,27	1 431 458,12	388 442,27	1 431 458,12	Картометрический метод	5,00	—
479	388 497,08	1 431 503,16	388 497,08	1 431 503,16		5,00	
480	388 531,83	1 431 522,93	388 531,83	1 431 522,93		5,00	
249	388 575,03	1 431 537,39	388 575,03	1 431 537,39		5,00	
25:27-6.369(7)							
481	388 807,12	1 431 845,18	388 807,12	1 431 845,18	Картометрический метод	5,00	—
482	388 822,04	1 431 841,18	388 822,04	1 431 841,18		5,00	
483	388 974,84	1 431 793,02	388 974,84	1 431 793,02		5,00	
484	389 072,94	1 431 742,85	389 072,94	1 431 742,85		5,00	
485	389 149,04	1 431 695,87	389 149,04	1 431 695,87		5,00	
486	389 229,61	1 431 657,76	389 229,61	1 431 657,76		5,00	
487	389 258,78	1 431 633,61	389 258,78	1 431 633,61		5,00	
488	389 295,00	1 431 590,23	389 295,00	1 431 590,23		5,00	
489	389 304,68	1 431 544,39	389 304,68	1 431 544,39		5,00	
490	389 308,52	1 431 505,86	389 308,52	1 431 505,86		5,00	
491	389 324,13	1 431 464,29	389 324,13	1 431 464,29		5,00	
492	389 368,99	1 431 407,49	389 368,99	1 431 407,49		5,00	
493	389 505,62	1 431 280,55	389 505,62	1 431 280,55		5,00	
494	389 531,10	1 431 147,71	389 531,10	1 431 147,71		5,00	
495	389 494,35	1 431 103,22	389 494,35	1 431 103,22		5,00	
496	389 408,09	1 431 102,95	389 408,09	1 431 102,95		5,00	
497	389 362,86	1 431 207,64	389 362,86	1 431 207,64		5,00	
498	389 327,21	1 431 242,07	389 327,21	1 431 242,07		5,00	
499	389 327,97	1 431 292,30	389 327,97	1 431 292,30		5,00	
500	389 254,15	1 431 344,04	389 254,15	1 431 344,04		5,00	
501	389 218,21	1 431 352,13	389 218,21	1 431 352,13		5,00	
502	389 216,27	1 431 349,20	389 216,27	1 431 349,20		5,00	
503	389 170,34	1 431 393,56	389 170,34	1 431 393,56		5,00	
504	389 209,49	1 431 406,66	389 209,49	1 431 406,66		5,00	

Раздел 3

Сведения о местоположении измененных (уточненных) границ объекта

1	2	3	4	5	6	7	8
505	389 264,12	1 431 398,21	389 264,12	1 431 398,21	Картометрический метод	5,00	—
506	389 273,03	1 431 465,98	389 273,03	1 431 465,98		5,00	
507	389 209,61	1 431 479,95	389 209,61	1 431 479,95		5,00	
508	389 132,98	1 431 448,04	389 132,98	1 431 448,04		5,00	
509	389 119,01	1 431 467,04	389 119,01	1 431 467,04		5,00	
510	389 128,57	1 431 506,10	389 128,57	1 431 506,10		5,00	
511	389 188,45	1 431 532,33	389 188,45	1 431 532,33		5,00	
512	389 204,79	1 431 547,44	389 204,79	1 431 547,44		5,00	
513	389 139,05	1 431 619,95	389 139,05	1 431 619,95		5,00	
514	389 104,95	1 431 589,98	389 104,95	1 431 589,98		5,00	
515	389 088,91	1 431 591,13	389 088,91	1 431 591,13		5,00	
516	389 068,02	1 431 545,87	389 068,02	1 431 545,87		5,00	
517	389 053,23	1 431 545,94	389 053,23	1 431 545,94		5,00	
518	389 051,35	1 431 527,50	389 051,35	1 431 527,50		5,00	
519	389 048,37	1 431 507,78	389 048,37	1 431 507,78		5,00	
520	388 812,03	1 431 724,05	388 812,03	1 431 724,05		5,00	
521	388 735,61	1 431 654,84	388 735,61	1 431 654,84		5,00	
522	388 728,82	1 431 671,22	388 728,82	1 431 671,22		5,00	
523	388 723,69	1 431 709,38	388 723,69	1 431 709,38		5,00	
524	388 767,08	1 431 804,65	388 767,08	1 431 804,65		5,00	
481	388 807,12	1 431 845,18	388 807,12	1 431 845,18	5,00		
25:27-6.369(8)							
525	389 627,18	1 431 177,80	389 627,18	1 431 177,80	Картометрический метод	5,00	—
526	389 628,85	1 431 176,49	389 628,85	1 431 176,49		5,00	
527	389 651,59	1 431 161,06	389 651,59	1 431 161,06		5,00	
528	389 686,79	1 431 145,75	389 686,79	1 431 145,75		5,00	
529	389 718,84	1 431 115,71	389 718,84	1 431 115,71		5,00	
530	389 749,13	1 431 069,45	389 749,13	1 431 069,45		5,00	
531	389 774,42	1 430 986,38	389 774,42	1 430 986,38		5,00	

Раздел 3

Сведения о местоположении измененных (уточненных) границ объекта

1	2	3	4	5	6	7	8
532	389 775,35	1 430 952,38	389 775,35	1 430 952,38	Картометрический метод	5,00	—
533	389 765,86	1 430 911,19	389 765,86	1 430 911,19		5,00	
534	389 705,37	1 430 770,26	389 705,37	1 430 770,26		5,00	
535	389 704,44	1 430 767,62	389 704,44	1 430 767,62		5,00	
536	389 659,15	1 431 005,62	389 659,15	1 431 005,62		5,00	
537	389 655,10	1 431 026,26	389 655,10	1 431 026,26		5,00	
538	389 665,28	1 431 059,02	389 665,28	1 431 059,02		5,00	
539	389 638,76	1 431 081,72	389 638,76	1 431 081,72		5,00	
540	389 639,65	1 431 105,62	389 639,65	1 431 105,62		5,00	
541	389 639,42	1 431 107,15	389 639,42	1 431 107,15		5,00	
525	389 627,18	1 431 177,80	389 627,18	1 431 177,80		5,00	
25:27-6.369(9)							
542	389 888,38	1 430 187,35	389 888,38	1 430 187,35	Картометрический метод	5,00	—
н585	389 819,04	1 430 160,30	389 846,85	1 430 171,15		5,00	
н584	389 860,46	1 429 956,24	389 887,94	1 429 949,88		5,00	
н583	389 736,47	1 429 769,79	389 751,16	1 429 754,76		5,00	
582	389 770,96	1 429 734,49	389 770,96	1 429 734,49		5,00	
581	389 556,29	1 429 416,85	389 556,29	1 429 416,85		5,00	
580	389 655,08	1 429 453,51	389 655,08	1 429 453,51		5,00	
579	389 737,41	1 429 419,59	389 737,41	1 429 419,59		5,00	
578	389 882,09	1 429 552,56	389 882,09	1 429 552,56		5,00	
577	389 941,39	1 429 469,88	389 941,39	1 429 469,88		5,00	
576	390 030,46	1 429 397,95	390 030,46	1 429 397,95		5,00	
575	390 124,53	1 429 337,01	390 124,53	1 429 337,01		5,00	
574	390 200,98	1 429 273,43	390 200,98	1 429 273,43		5,00	
573	390 158,32	1 429 222,86	390 158,32	1 429 222,86		5,00	
572	390 107,66	1 429 211,44	390 107,66	1 429 211,44		5,00	
571	390 020,42	1 429 091,35	390 020,42	1 429 091,35		5,00	
570	390 037,78	1 429 067,10	390 037,78	1 429 067,10	5,00		

Раздел 3

Сведения о местоположении измененных (уточненных) границ объекта

1	2	3	4	5	6	7	8
569	390 122,56	1 429 020,69	390 122,56	1 429 020,69	Картометрически й метод	5,00	—
568	390 156,05	1 429 136,20	390 156,05	1 429 136,20		5,00	
567	390 223,63	1 429 135,95	390 223,63	1 429 135,95		5,00	
566	390 309,88	1 429 280,19	390 309,88	1 429 280,19		5,00	
565	390 294,62	1 429 334,84	390 294,62	1 429 334,84		5,00	
564	390 260,00	1 429 348,02	390 260,00	1 429 348,02		5,00	
563	390 186,13	1 429 374,96	390 186,13	1 429 374,96		5,00	
562	390 110,98	1 429 465,01	390 110,98	1 429 465,01		5,00	
561	390 007,02	1 429 666,02	390 007,02	1 429 666,02		5,00	
560	390 168,04	1 429 785,98	390 168,04	1 429 785,98		5,00	
559	390 227,24	1 429 871,54	390 227,24	1 429 871,54		5,00	
558	390 223,57	1 429 895,00	390 223,57	1 429 895,00		5,00	
557	390 212,24	1 429 901,42	390 212,24	1 429 901,42		5,00	
556	390 190,80	1 429 889,46	390 190,80	1 429 889,46		5,00	
555	390 162,72	1 429 869,67	390 162,72	1 429 869,67		5,00	
554	390 120,60	1 429 859,12	390 120,60	1 429 859,12		5,00	
553	390 089,84	1 429 863,65	390 089,84	1 429 863,65		5,00	
552	390 052,50	1 429 890,89	390 052,50	1 429 890,89		5,00	
551	390 043,93	1 429 920,46	390 043,93	1 429 920,46		5,00	
550	390 053,62	1 429 969,56	390 053,62	1 429 969,56		5,00	
549	390 110,65	1 430 021,68	390 110,65	1 430 021,68		5,00	
548	390 155,06	1 430 073,59	390 155,06	1 430 073,59		5,00	
547	390 142,74	1 430 087,62	390 142,74	1 430 087,62		5,00	
546	389 975,67	1 430 096,35	389 975,67	1 430 096,35		5,00	
545	389 980,52	1 430 148,64	389 980,52	1 430 148,64		5,00	
544	389 938,17	1 430 162,97	389 938,17	1 430 162,97		5,00	
543	389 917,85	1 430 182,43	389 917,85	1 430 182,43		5,00	
542	389 888,38	1 430 187,35	389 888,38	1 430 187,35		5,00	

Вырез 1 из 2

Раздел 3

Сведения о местоположении измененных (уточненных) границ объекта

1	2	3	4	5	6	7	8
586	389 946,12	1 429 852,55	389 946,12	1 429 852,55	Картометрический метод	5,00	—
587	389 946,01	1 429 852,55	389 946,01	1 429 852,55		5,00	
588	389 945,89	1 429 852,53	389 945,89	1 429 852,53		5,00	
589	389 945,78	1 429 852,51	389 945,78	1 429 852,51		5,00	
590	389 945,68	1 429 852,47	389 945,68	1 429 852,47		5,00	
591	389 945,56	1 429 852,43	389 945,56	1 429 852,43		5,00	
592	389 945,46	1 429 852,39	389 945,46	1 429 852,39		5,00	
593	389 945,36	1 429 852,33	389 945,36	1 429 852,33		5,00	
594	389 945,27	1 429 852,26	389 945,27	1 429 852,26		5,00	
595	389 945,19	1 429 852,18	389 945,19	1 429 852,18		5,00	
596	389 945,11	1 429 852,10	389 945,11	1 429 852,10		5,00	
597	389 945,05	1 429 852,01	389 945,05	1 429 852,01		5,00	
598	389 944,98	1 429 851,91	389 944,98	1 429 851,91		5,00	
599	389 944,92	1 429 851,81	389 944,92	1 429 851,81		5,00	
600	389 944,88	1 429 851,71	389 944,88	1 429 851,71		5,00	
601	389 944,85	1 429 851,60	389 944,85	1 429 851,60		5,00	
602	389 944,82	1 429 851,50	389 944,82	1 429 851,50		5,00	
603	389 944,81	1 429 851,38	389 944,81	1 429 851,38		5,00	
604	389 944,80	1 429 851,27	389 944,80	1 429 851,27		5,00	
605	389 944,80	1 429 851,16	389 944,80	1 429 851,16		5,00	
606	389 944,81	1 429 851,04	389 944,81	1 429 851,04		5,00	
607	389 944,84	1 429 850,92	389 944,84	1 429 850,92		5,00	
608	389 944,87	1 429 850,82	389 944,87	1 429 850,82		5,00	
609	389 944,91	1 429 850,71	389 944,91	1 429 850,71		5,00	
610	389 944,97	1 429 850,61	389 944,97	1 429 850,61		5,00	
611	389 945,02	1 429 850,52	389 945,02	1 429 850,52		5,00	
612	389 945,09	1 429 850,43	389 945,09	1 429 850,43		5,00	
613	389 945,16	1 429 850,34	389 945,16	1 429 850,34		5,00	
614	389 945,25	1 429 850,26	389 945,25	1 429 850,26		5,00	

Раздел 3

Сведения о местоположении измененных (уточненных) границ объекта

1	2	3	4	5	6	7	8
615	389 945,34	1 429 850,20	389 945,34	1 429 850,20	Картометрический метод	5,00	—
616	389 945,43	1 429 850,13	389 945,43	1 429 850,13		5,00	
617	389 945,53	1 429 850,07	389 945,53	1 429 850,07		5,00	
618	389 945,64	1 429 850,03	389 945,64	1 429 850,03		5,00	
619	389 945,74	1 429 850,00	389 945,74	1 429 850,00		5,00	
620	389 945,86	1 429 849,97	389 945,86	1 429 849,97		5,00	
621	389 945,97	1 429 849,96	389 945,97	1 429 849,96		5,00	
622	389 946,08	1 429 849,95	389 946,08	1 429 849,95		5,00	
623	389 946,19	1 429 849,95	389 946,19	1 429 849,95		5,00	
624	389 946,31	1 429 849,96	389 946,31	1 429 849,96		5,00	
625	389 946,42	1 429 849,99	389 946,42	1 429 849,99		5,00	
626	389 946,53	1 429 850,02	389 946,53	1 429 850,02		5,00	
627	389 946,63	1 429 850,06	389 946,63	1 429 850,06		5,00	
628	389 946,73	1 429 850,12	389 946,73	1 429 850,12		5,00	
629	389 946,83	1 429 850,17	389 946,83	1 429 850,17		5,00	
630	389 946,92	1 429 850,24	389 946,92	1 429 850,24		5,00	
631	389 947,00	1 429 850,31	389 947,00	1 429 850,31		5,00	
632	389 947,08	1 429 850,40	389 947,08	1 429 850,40		5,00	
633	389 947,16	1 429 850,49	389 947,16	1 429 850,49		5,00	
634	389 947,22	1 429 850,58	389 947,22	1 429 850,58		5,00	
635	389 947,27	1 429 850,68	389 947,27	1 429 850,68		5,00	
636	389 947,31	1 429 850,79	389 947,31	1 429 850,79		5,00	
637	389 947,35	1 429 850,89	389 947,35	1 429 850,89		5,00	
638	389 947,37	1 429 851,01	389 947,37	1 429 851,01		5,00	
639	389 947,39	1 429 851,12	389 947,39	1 429 851,12		5,00	
640	389 947,40	1 429 851,23	389 947,40	1 429 851,23		5,00	
641	389 947,40	1 429 851,34	389 947,40	1 429 851,34		5,00	
642	389 947,38	1 429 851,46	389 947,38	1 429 851,46		5,00	
643	389 947,36	1 429 851,57	389 947,36	1 429 851,57		5,00	

Раздел 3

Сведения о местоположении измененных (уточненных) границ объекта							
1	2	3	4	5	6	7	8
644	389 947,32	1 429 851,68	389 947,32	1 429 851,68	Картометрический метод	5,00	—
645	389 947,28	1 429 851,78	389 947,28	1 429 851,78		5,00	
646	389 947,24	1 429 851,88	389 947,24	1 429 851,88		5,00	
647	389 947,18	1 429 851,98	389 947,18	1 429 851,98		5,00	
648	389 947,11	1 429 852,07	389 947,11	1 429 852,07		5,00	
649	389 947,03	1 429 852,15	389 947,03	1 429 852,15		5,00	
650	389 946,95	1 429 852,23	389 946,95	1 429 852,23		5,00	
651	389 946,86	1 429 852,30	389 946,86	1 429 852,30		5,00	
652	389 946,76	1 429 852,37	389 946,76	1 429 852,37		5,00	
653	389 946,66	1 429 852,42	389 946,66	1 429 852,42		5,00	
654	389 946,56	1 429 852,46	389 946,56	1 429 852,46		5,00	
655	389 946,46	1 429 852,50	389 946,46	1 429 852,50		5,00	
656	389 946,35	1 429 852,52	389 946,35	1 429 852,52		5,00	
657	389 946,23	1 429 852,54	389 946,23	1 429 852,54		5,00	
586	389 946,12	1 429 852,55	389 946,12	1 429 852,55		5,00	
Вырез 2 из 2							
658	390 019,65	1 429 919,25	390 019,65	1 429 919,25	Картометрический метод	5,00	—
659	390 019,54	1 429 919,25	390 019,54	1 429 919,25		5,00	
660	390 019,43	1 429 919,25	390 019,43	1 429 919,25		5,00	
661	390 019,31	1 429 919,23	390 019,31	1 429 919,23		5,00	
662	390 019,20	1 429 919,21	390 019,20	1 429 919,21		5,00	
663	390 019,09	1 429 919,17	390 019,09	1 429 919,17		5,00	
664	390 018,98	1 429 919,14	390 018,98	1 429 919,14		5,00	
665	390 018,88	1 429 919,09	390 018,88	1 429 919,09		5,00	
666	390 018,78	1 429 919,03	390 018,78	1 429 919,03		5,00	
667	390 018,69	1 429 918,96	390 018,69	1 429 918,96		5,00	
668	390 018,61	1 429 918,88	390 018,61	1 429 918,88		5,00	
669	390 018,53	1 429 918,80	390 018,53	1 429 918,80		5,00	
670	390 018,47	1 429 918,71	390 018,47	1 429 918,71		5,00	

Раздел 3

Сведения о местоположении измененных (уточненных) границ объекта

1	2	3	4	5	6	7	8
671	390 018,40	1 429 918,61	390 018,40	1 429 918,61	Картометрический метод	5,00	—
672	390 018,34	1 429 918,52	390 018,34	1 429 918,52		5,00	
673	390 018,30	1 429 918,42	390 018,30	1 429 918,42		5,00	
674	390 018,27	1 429 918,31	390 018,27	1 429 918,31		5,00	
675	390 018,24	1 429 918,20	390 018,24	1 429 918,20		5,00	
676	390 018,23	1 429 918,08	390 018,23	1 429 918,08		5,00	
677	390 018,22	1 429 917,97	390 018,22	1 429 917,97		5,00	
678	390 018,22	1 429 917,86	390 018,22	1 429 917,86		5,00	
679	390 018,23	1 429 917,74	390 018,23	1 429 917,74		5,00	
680	390 018,26	1 429 917,63	390 018,26	1 429 917,63		5,00	
681	390 018,29	1 429 917,53	390 018,29	1 429 917,53		5,00	
682	390 018,33	1 429 917,42	390 018,33	1 429 917,42		5,00	
683	390 018,39	1 429 917,31	390 018,39	1 429 917,31		5,00	
684	390 018,44	1 429 917,22	390 018,44	1 429 917,22		5,00	
685	390 018,51	1 429 917,13	390 018,51	1 429 917,13		5,00	
686	390 018,58	1 429 917,04	390 018,58	1 429 917,04		5,00	
687	390 018,67	1 429 916,96	390 018,67	1 429 916,96		5,00	
688	390 018,76	1 429 916,90	390 018,76	1 429 916,90		5,00	
689	390 018,85	1 429 916,83	390 018,85	1 429 916,83		5,00	
690	390 018,95	1 429 916,78	390 018,95	1 429 916,78		5,00	
691	390 019,06	1 429 916,73	390 019,06	1 429 916,73		5,00	
692	390 019,16	1 429 916,70	390 019,16	1 429 916,70		5,00	
693	390 019,28	1 429 916,67	390 019,28	1 429 916,67		5,00	
694	390 019,39	1 429 916,66	390 019,39	1 429 916,66		5,00	
695	390 019,50	1 429 916,65	390 019,50	1 429 916,65		5,00	
696	390 019,61	1 429 916,66	390 019,61	1 429 916,66		5,00	
697	390 019,73	1 429 916,66	390 019,73	1 429 916,66		5,00	
698	390 019,84	1 429 916,69	390 019,84	1 429 916,69		5,00	
699	390 019,95	1 429 916,72	390 019,95	1 429 916,72		5,00	

Раздел 3

Сведения о местоположении измененных (уточненных) границ объекта

1	2	3	4	5	6	7	8
700	390 020,05	1 429 916,76	390 020,05	1 429 916,76	Картометрический метод	5,00	—
701	390 020,15	1 429 916,82	390 020,15	1 429 916,82		5,00	
702	390 020,25	1 429 916,88	390 020,25	1 429 916,88		5,00	
703	390 020,34	1 429 916,94	390 020,34	1 429 916,94		5,00	
704	390 020,42	1 429 917,01	390 020,42	1 429 917,01		5,00	
705	390 020,50	1 429 917,10	390 020,50	1 429 917,10		5,00	
706	390 020,57	1 429 917,19	390 020,57	1 429 917,19		5,00	
707	390 020,64	1 429 917,28	390 020,64	1 429 917,28		5,00	
708	390 020,69	1 429 917,38	390 020,69	1 429 917,38		5,00	
709	390 020,73	1 429 917,49	390 020,73	1 429 917,49		5,00	
710	390 020,77	1 429 917,59	390 020,77	1 429 917,59		5,00	
711	390 020,79	1 429 917,71	390 020,79	1 429 917,71		5,00	
712	390 020,81	1 429 917,82	390 020,81	1 429 917,82		5,00	
713	390 020,82	1 429 917,93	390 020,82	1 429 917,93		5,00	
714	390 020,82	1 429 918,04	390 020,82	1 429 918,04		5,00	
715	390 020,80	1 429 918,16	390 020,80	1 429 918,16		5,00	
716	390 020,78	1 429 918,27	390 020,78	1 429 918,27		5,00	
717	390 020,74	1 429 918,38	390 020,74	1 429 918,38		5,00	
718	390 020,70	1 429 918,48	390 020,70	1 429 918,48		5,00	
719	390 020,66	1 429 918,58	390 020,66	1 429 918,58		5,00	
720	390 020,60	1 429 918,68	390 020,60	1 429 918,68		5,00	
721	390 020,53	1 429 918,77	390 020,53	1 429 918,77		5,00	
722	390 020,45	1 429 918,85	390 020,45	1 429 918,85		5,00	
723	390 020,37	1 429 918,93	390 020,37	1 429 918,93		5,00	
724	390 020,28	1 429 919,01	390 020,28	1 429 919,01		5,00	
725	390 020,18	1 429 919,07	390 020,18	1 429 919,07		5,00	
726	390 020,08	1 429 919,12	390 020,08	1 429 919,12		5,00	
727	390 019,98	1 429 919,16	390 019,98	1 429 919,16		5,00	
728	390 019,88	1 429 919,20	390 019,88	1 429 919,20	5,00		

Раздел 3

Сведения о местоположении измененных (уточненных) границ объекта

1	2	3	4	5	6	7	8
729	390 019,77	1 429 919,22	390 019,77	1 429 919,22	Картометрический метод	5,00	—
658	390 019,65	1 429 919,25	390 019,65	1 429 919,25		5,00	
25:27-6.369(10)							
730	389 219,96	1 429 451,65	389 219,96	1 429 451,65	Картометрический метод	5,00	—
766	389 149,75	1 429 374,62	389 149,75	1 429 374,62		5,00	
765	388 994,29	1 429 364,08	388 994,29	1 429 364,08		5,00	
764	388 953,36	1 429 384,44	388 953,36	1 429 384,44		5,00	
763	388 909,84	1 429 382,66	388 909,84	1 429 382,66		5,00	
762	388 900,66	1 429 357,61	388 900,66	1 429 357,61		5,00	
761	388 787,05	1 429 307,16	388 787,05	1 429 307,16		5,00	
760	388 724,23	1 429 320,32	388 724,23	1 429 320,32		5,00	
759	388 707,37	1 429 347,50	388 707,37	1 429 347,50		5,00	
758	388 556,86	1 429 357,69	388 556,86	1 429 357,69		5,00	
757	388 556,88	1 429 345,27	388 556,88	1 429 345,27		5,00	
756	388 605,94	1 429 332,16	388 605,94	1 429 332,16		5,00	
755	388 678,34	1 429 217,47	388 678,34	1 429 217,47		5,00	
754	388 695,07	1 429 203,98	388 695,07	1 429 203,98		5,00	
753	388 892,02	1 429 302,26	388 892,02	1 429 302,26		5,00	
752	389 003,34	1 429 305,02	389 003,34	1 429 305,02		5,00	
751	389 030,92	1 429 243,68	389 030,92	1 429 243,68		5,00	
750	389 095,45	1 429 150,34	389 095,45	1 429 150,34		5,00	
749	389 083,24	1 429 125,79	389 083,24	1 429 125,79		5,00	
748	389 120,33	1 429 086,37	389 120,33	1 429 086,37		5,00	
747	389 074,01	1 429 029,41	389 074,01	1 429 029,41		5,00	
746	389 081,17	1 429 017,53	389 081,17	1 429 017,53		5,00	
745	389 121,78	1 429 003,27	389 121,78	1 429 003,27		5,00	
н744	—	—	389 225,35	1 429 029,74		5,00	
н743	—	—	389 209,73	1 429 038,81		5,00	
н742	—	—	389 368,70	1 429 281,19		5,00	

Раздел 3

Сведения о местоположении измененных (уточненных) границ объекта

1	2	3	4	5	6	7	8
741	389 284,26	1 429 249,92	389 284,26	1 429 249,92	Картометрический метод	5,00	—
740	389 279,05	1 429 274,84	389 279,05	1 429 274,84		5,00	
739	389 273,64	1 429 273,82	389 273,64	1 429 273,82		5,00	
н738	—	—	389 272,57	1 429 279,23		5,00	
н737	—	—	389 265,83	1 429 280,71		5,00	
н736	—	—	389 270,50	1 429 301,83		5,00	
н735	—	—	389 272,01	1 429 308,66		5,00	
734	389 262,45	1 429 354,60	389 262,45	1 429 354,60		5,00	
733	389 320,87	1 429 384,36	389 320,87	1 429 384,36		5,00	
732	389 318,16	1 429 402,24	389 318,16	1 429 402,24		5,00	
731	389 265,37	1 429 416,30	389 265,37	1 429 416,30		5,00	
730	389 219,96	1 429 451,65	389 219,96	1 429 451,65		5,00	
Вырез 1 из 1							
767	389 068,71	1 429 282,14	389 068,71	1 429 282,14	Картометрический метод	5,00	—
768	389 055,82	1 429 281,67	389 055,82	1 429 281,67		5,00	
769	389 056,25	1 429 268,77	389 056,25	1 429 268,77		5,00	
770	389 069,14	1 429 269,24	389 069,14	1 429 269,24		5,00	
767	389 068,71	1 429 282,14	389 068,71	1 429 282,14		5,00	
25:27-6.369(11)							
771	389 432,23	1 429 304,71	389 432,23	1 429 304,71	Картометрический метод	5,00	—
772	389 250,80	1 429 036,25	389 250,80	1 429 036,25		5,00	
н773	—	—	389 243,31	1 429 034,34		5,00	
н774	—	—	389 416,88	1 429 299,03		5,00	
771	389 432,23	1 429 304,71	389 432,23	1 429 304,71		5,00	
25:27-6.369(12)							
н775	—	—	390 534,65	1 429 758,14	Картометрический метод	5,00	—
818	390 532,44	1 429 760,18	390 532,44	1 429 760,18		5,00	
817	390 490,51	1 429 818,93	390 490,51	1 429 818,93		5,00	
816	390 418,01	1 430 026,04	390 418,01	1 430 026,04		5,00	
815	390 432,11	1 430 042,94	390 432,11	1 430 042,94		5,00	

Раздел 3

Сведения о местоположении измененных (уточненных) границ объекта

1	2	3	4	5	6	7	8
814	390 435,13	1 430 064,18	390 435,13	1 430 064,18	Картометрический метод	5,00	—
813	390 368,21	1 430 168,09	390 368,21	1 430 168,09		5,00	
812	390 361,19	1 430 174,94	390 361,19	1 430 174,94		5,00	
811	390 372,52	1 430 180,08	390 372,52	1 430 180,08		5,00	
810	390 406,97	1 430 210,47	390 406,97	1 430 210,47		5,00	
809	390 470,75	1 430 135,55	390 470,75	1 430 135,55		5,00	
808	390 476,08	1 430 100,08	390 476,08	1 430 100,08		5,00	
807	390 510,60	1 430 001,64	390 510,60	1 430 001,64		5,00	
806	390 511,96	1 429 959,65	390 511,96	1 429 959,65		5,00	
805	390 542,37	1 429 890,36	390 542,37	1 429 890,36		5,00	
804	390 574,70	1 429 909,31	390 574,70	1 429 909,31		5,00	
803	390 628,07	1 429 862,29	390 628,07	1 429 862,29		5,00	
802	390 617,34	1 429 854,35	390 617,34	1 429 854,35		5,00	
801	390 540,05	1 429 848,66	390 540,05	1 429 848,66		5,00	
800	390 548,23	1 429 810,46	390 548,23	1 429 810,46		5,00	
799	390 563,92	1 429 778,42	390 563,92	1 429 778,42		5,00	
798	390 592,90	1 429 770,47	390 592,90	1 429 770,47		5,00	
797	390 601,68	1 429 729,86	390 601,68	1 429 729,86		5,00	
796	390 616,87	1 429 705,65	390 616,87	1 429 705,65		5,00	
795	390 701,85	1 429 715,33	390 701,85	1 429 715,33		5,00	
794	390 781,00	1 429 778,08	390 781,00	1 429 778,08		5,00	
793	390 825,93	1 429 755,38	390 825,93	1 429 755,38		5,00	
792	390 845,57	1 429 702,83	390 845,57	1 429 702,83		5,00	
791	390 818,14	1 429 589,85	390 818,14	1 429 589,85		5,00	
790	390 790,62	1 429 532,88	390 790,62	1 429 532,88		5,00	
н789	—	—	390 785,26	1 429 529,91		5,00	
н788	—	—	390 788,35	1 429 528,37		5,00	
н787	—	—	390 788,59	1 429 528,26		5,00	
н786	—	—	390 788,65	1 429 528,24		5,00	

Раздел 3

Сведения о местоположении измененных (уточненных) границ объекта

1	2	3	4	5	6	7	8
н785	—	—	390 773,25	1 429 491,97	Картометрический метод	5,00	—
н784	—	—	390 773,24	1 429 491,97		5,00	
н783	—	—	390 745,93	1 429 477,02		5,00	
н782	—	—	390 726,17	1 429 513,15		5,00	
н781	—	—	390 708,51	1 429 503,49		5,00	
н780	—	—	390 642,19	1 429 467,21		5,00	
н779	—	—	390 638,69	1 429 472,61		5,00	
н778	—	—	390 619,80	1 429 496,69		5,00	
н777	—	—	390 554,89	1 429 481,12		5,00	
н776	—	—	390 494,72	1 429 732,00		5,00	
н775	—	—	390 534,65	1 429 758,14		5,00	
Вырез 1 из 1							
н819	—	—	390 752,13	1 429 547,09	Картометрический метод	5,00	—
н820	—	—	390 737,24	1 429 555,46		5,00	
н821	—	—	390 703,96	1 429 565,39		5,00	
н822	—	—	390 703,72	1 429 565,48		5,00	
н823	—	—	390 703,48	1 429 565,58		5,00	
н824	—	—	390 703,24	1 429 565,69		5,00	
н825	—	—	390 703,01	1 429 565,82		5,00	
н826	—	—	390 675,23	1 429 582,12		5,00	
н827	—	—	390 675,01	1 429 582,26		5,00	
н828	—	—	390 674,79	1 429 582,40		5,00	
н829	—	—	390 674,58	1 429 582,56		5,00	
н830	—	—	390 674,38	1 429 582,73		5,00	
н831	—	—	390 674,19	1 429 582,91		5,00	
н832	—	—	390 674,01	1 429 583,10		5,00	
н833	—	—	390 673,84	1 429 583,30		5,00	
н834	—	—	390 673,68	1 429 583,51		5,00	
н835	—	—	390 673,54	1 429 583,73		5,00	

Раздел 3

Сведения о местоположении измененных (уточненных) границ объекта

1	2	3	4	5	6	7	8
н836	—	—	390 664,50	1 429 598,28	Картометрически й метод	5,00	—
н837	—	—	390 651,36	1 429 611,32		5,00	
н838	—	—	390 651,18	1 429 611,51		5,00	
н839	—	—	390 651,01	1 429 611,71		5,00	
н840	—	—	390 650,85	1 429 611,92		5,00	
н841	—	—	390 650,71	1 429 612,14		5,00	
н842	—	—	390 650,57	1 429 612,36		5,00	
н843	—	—	390 650,44	1 429 612,59		5,00	
н844	—	—	390 650,33	1 429 612,83		5,00	
н845	—	—	390 650,23	1 429 613,07		5,00	
н846	—	—	390 642,63	1 429 633,81		5,00	
н847	—	—	390 632,15	1 429 662,58		5,00	
н848	—	—	390 622,23	1 429 677,33		5,00	
н849	—	—	390 707,89	1 429 598,29		5,00	
н850	—	—	390 750,89	1 429 551,53		5,00	
н819	—	—	390 752,13	1 429 547,09	5,00		
25:27-6.369(13)							
851	389 458,27	1 428 686,99	389 458,27	1 428 686,99	Картометрически й метод	5,00	—
852	389 478,47	1 428 674,43	389 478,47	1 428 674,43		5,00	
853	389 476,38	1 428 656,20	389 476,38	1 428 656,20		5,00	
854	389 495,06	1 428 632,36	389 495,06	1 428 632,36		5,00	
855	389 539,72	1 428 624,99	389 539,72	1 428 624,99		5,00	
856	389 587,48	1 428 598,42	389 587,48	1 428 598,42		5,00	
857	389 584,61	1 428 584,56	389 584,61	1 428 584,56		5,00	
858	389 535,55	1 428 565,92	389 535,55	1 428 565,92		5,00	
859	389 474,28	1 428 568,83	389 474,28	1 428 568,83		5,00	
860	389 428,60	1 428 453,36	389 428,60	1 428 453,36		5,00	
861	389 411,73	1 428 412,37	389 411,73	1 428 412,37		5,00	
862	389 383,38	1 428 408,13	389 383,38	1 428 408,13		5,00	

Раздел 3

Сведения о местоположении измененных (уточненных) границ объекта

1	2	3	4	5	6	7	8
863	389 376,23	1 428 375,21	389 376,23	1 428 375,21	Картометрический метод	5,00	—
864	389 346,18	1 428 372,95	389 346,18	1 428 372,95		5,00	
865	389 291,29	1 428 425,31	389 291,29	1 428 425,31		5,00	
866	389 243,26	1 428 483,64	389 243,26	1 428 483,64		5,00	
867	389 191,74	1 428 564,64	389 191,74	1 428 564,64		5,00	
868	389 202,22	1 428 589,66	389 202,22	1 428 589,66		5,00	
869	389 269,23	1 428 591,87	389 269,23	1 428 591,87		5,00	
870	389 299,09	1 428 560,86	389 299,09	1 428 560,86		5,00	
871	389 323,59	1 428 499,94	389 323,59	1 428 499,94		5,00	
872	389 355,05	1 428 450,85	389 355,05	1 428 450,85		5,00	
873	389 400,64	1 428 469,55	389 400,64	1 428 469,55		5,00	
874	389 445,08	1 428 599,39	389 445,08	1 428 599,39		5,00	
875	389 415,87	1 428 629,96	389 415,87	1 428 629,96		5,00	
851	389 458,27	1 428 686,99	389 458,27	1 428 686,99		5,00	
25:27-6.369(14)							
876	388 250,45	1 430 684,55	388 250,45	1 430 684,55	Картометрический метод	5,00	—
877	388 279,21	1 430 675,95	388 279,21	1 430 675,95		5,00	
878	388 261,48	1 430 624,75	388 261,48	1 430 624,75		5,00	
879	388 269,80	1 430 605,45	388 269,80	1 430 605,45		5,00	
880	388 323,03	1 430 557,66	388 323,03	1 430 557,66		5,00	
881	388 322,77	1 430 487,63	388 322,77	1 430 487,63		5,00	
882	388 195,91	1 430 495,52	388 195,91	1 430 495,52		5,00	
883	388 188,66	1 430 458,25	388 188,66	1 430 458,25		5,00	
884	388 152,58	1 430 436,76	388 152,58	1 430 436,76		5,00	
885	388 146,95	1 430 370,32	388 146,95	1 430 370,32		5,00	
886	388 110,80	1 430 307,73	388 110,80	1 430 307,73		5,00	
887	388 108,44	1 430 264,49	388 108,44	1 430 264,49		5,00	
888	388 119,61	1 430 234,70	388 119,61	1 430 234,70		5,00	
889	388 128,30	1 430 223,00	388 128,30	1 430 223,00	5,00		

Раздел 3

Сведения о местоположении измененных (уточненных) границ объекта

1	2	3	4	5	6	7	8
890	388 176,31	1 430 220,12	388 176,31	1 430 220,12	Картометрический метод	5,00	—
891	388 180,99	1 430 211,99	388 180,99	1 430 211,99		5,00	
892	388 103,99	1 430 184,04	388 103,99	1 430 184,04		5,00	
893	388 091,95	1 430 187,38	388 091,95	1 430 187,38		5,00	
894	388 094,23	1 430 215,39	388 094,23	1 430 215,39		5,00	
895	388 093,45	1 430 310,24	388 093,45	1 430 310,24		5,00	
896	388 109,23	1 430 376,70	388 109,23	1 430 376,70		5,00	
897	388 136,65	1 430 422,72	388 136,65	1 430 422,72		5,00	
898	388 140,42	1 430 460,49	388 140,42	1 430 460,49		5,00	
899	388 154,46	1 430 534,16	388 154,46	1 430 534,16		5,00	
900	388 173,04	1 430 572,52	388 173,04	1 430 572,52		5,00	
901	388 211,40	1 430 622,23	388 211,40	1 430 622,23		5,00	
902	388 223,54	1 430 653,97	388 223,54	1 430 653,97		5,00	
876	388 250,45	1 430 684,55	388 250,45	1 430 684,55		5,00	
25:27-6.369(15)							
903	389 427,65	1 428 254,42	389 427,65	1 428 254,42	Картометрический метод	5,00	—
904	389 475,85	1 428 250,90	389 475,85	1 428 250,90		5,00	
905	389 513,79	1 428 215,24	389 513,79	1 428 215,24		5,00	
906	389 466,42	1 428 143,22	389 466,42	1 428 143,22		5,00	
907	389 356,02	1 428 077,91	389 356,02	1 428 077,91		5,00	
908	389 289,01	1 428 020,99	389 289,01	1 428 020,99		5,00	
909	389 235,96	1 427 995,98	389 235,96	1 427 995,98		5,00	
910	389 205,64	1 427 996,51	389 205,64	1 427 996,51		5,00	
911	389 259,52	1 428 053,46	389 259,52	1 428 053,46		5,00	
912	389 313,33	1 428 122,33	389 313,33	1 428 122,33		5,00	
903	389 427,65	1 428 254,42	389 427,65	1 428 254,42		5,00	
25:27-6.369(16)							
913	388 591,69	1 430 326,62	388 591,69	1 430 326,62	Картометрический метод	5,00	—
914	388 619,14	1 430 306,52	388 619,14	1 430 306,52		5,00	
915	388 649,21	1 430 320,72	388 649,21	1 430 320,72		5,00	

Раздел 3

Сведения о местоположении измененных (уточненных) границ объекта							
1	2	3	4	5	6	7	8
916	388 655,01	1 430 269,02	388 655,01	1 430 269,02	Картометрический метод	5,00	—
917	388 631,00	1 430 245,97	388 631,00	1 430 245,97		5,00	
918	388 596,01	1 430 218,02	388 596,01	1 430 218,02		5,00	
919	388 572,53	1 430 212,38	388 572,53	1 430 212,38		5,00	
920	388 563,45	1 430 277,25	388 563,45	1 430 277,25		5,00	
921	388 521,75	1 430 308,61	388 521,75	1 430 308,61		5,00	
913	388 591,69	1 430 326,62	388 591,69	1 430 326,62		5,00	
25:27-6.369(17)							
н922	—	—	389 713,36	1 429 813,05	Картометрический метод	5,00	—
н923	—	—	389 714,18	1 429 809,13		5,00	
н924	—	—	389 713,41	1 429 808,00		5,00	
н925	—	—	389 712,65	1 429 806,89		5,00	
н926	—	—	389 707,54	1 429 799,40		5,00	
н927	—	—	389 690,71	1 429 816,62		5,00	
н928	—	—	389 687,19	1 429 814,91		5,00	
н929	—	—	389 690,83	1 429 820,07		5,00	
н930	—	—	389 692,01	1 429 821,74		5,00	
н931	—	—	389 693,86	1 429 821,73		5,00	
н932	—	—	389 694,52	1 429 821,73		5,00	
н933	—	—	389 704,20	1 429 821,67		5,00	
н934	—	—	389 708,22	1 429 821,65		5,00	
н935	—	—	389 709,12	1 429 821,52		5,00	
н936	—	—	389 711,67	1 429 821,13		5,00	
н922	—	—	389 713,36	1 429 813,05		5,00	
3. Сведения о характерных точках части (частей) границы объекта							
1	2	3	4	5	6	7	8
—	—	—	—	—	—	—	—

Графические планы местоположения границ Артемовского городского лесничества в приложении 1, 2, 3, 4.

План границ объекта

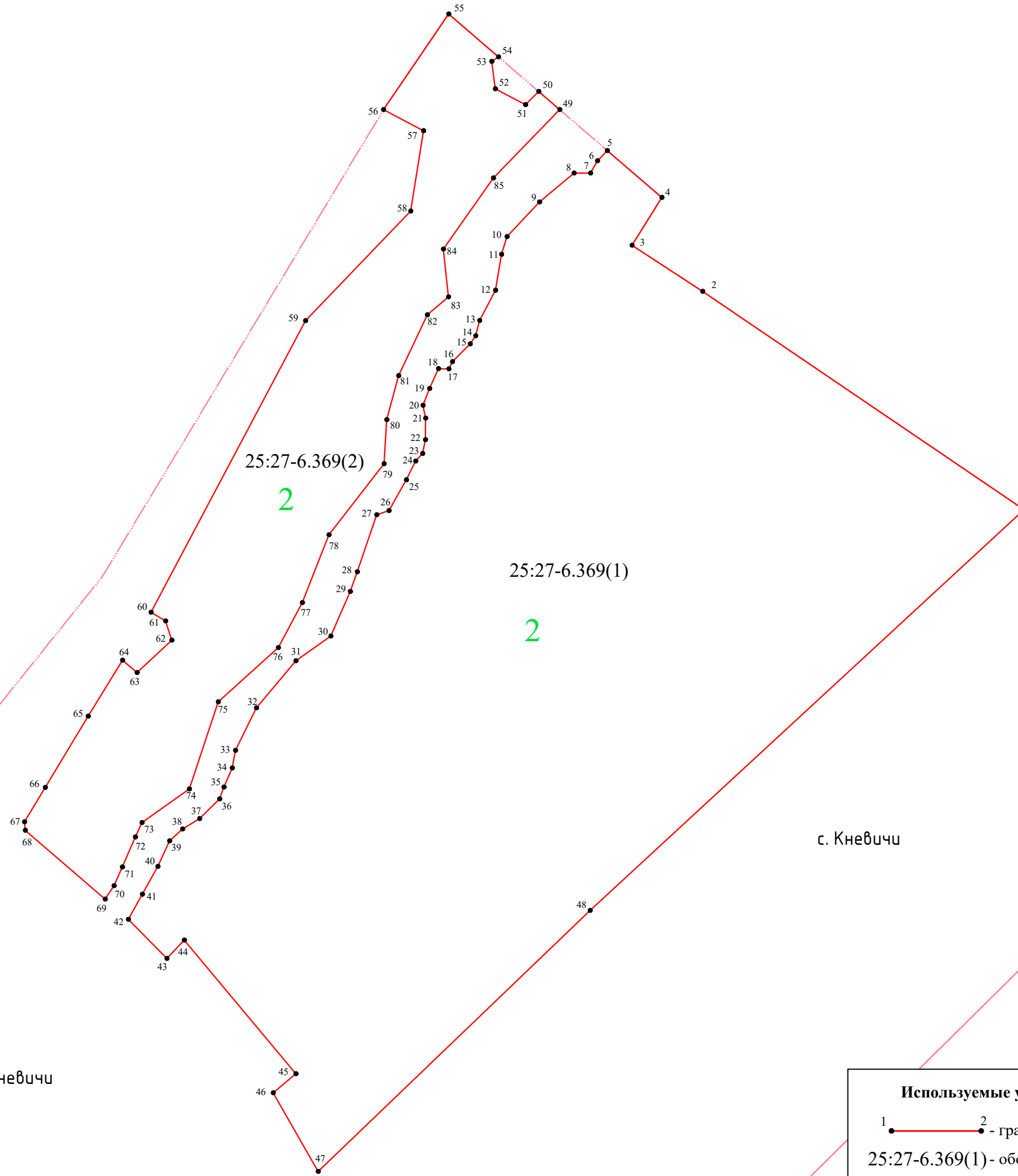
выносной лист №1

Приложение 1

к графическому описанию местоположения границ лесничества с указанием характерных точек границ лесничества

Артемовский ГО

Артемовский ГО



с. Кневичи

г. Артем

с. Кневичи

Масштаб 1:5 000

Используемые условные знаки и обозначения:

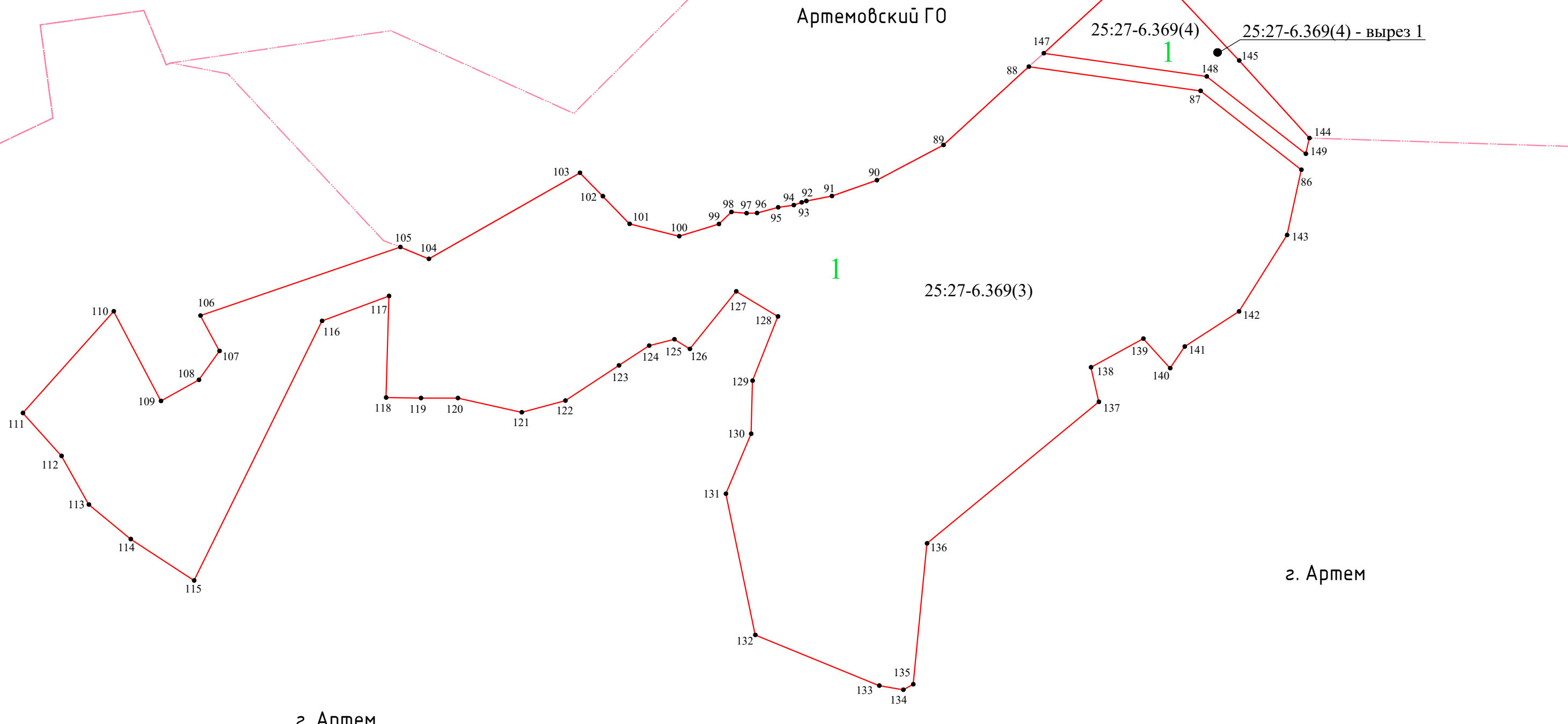
- 1 — 2 - граница объекта - лесничества (характерные точки и их обозначения)
- 25:27-6.369(1) - обозначение контура
- граница населенного пункта
- 2 - номер лесного квартала

Надеждинский МР

Артемовский ГО

Приложение 2

к графическому описанию местоположения границ лесничества с указанием характерных точек границ лесничества



25:27-6.369(4)

25:27-6.369(4) - вырез 1

1

25:27-6.369(3)

с. Артем

с. Артем

Масштаб 1:4 000

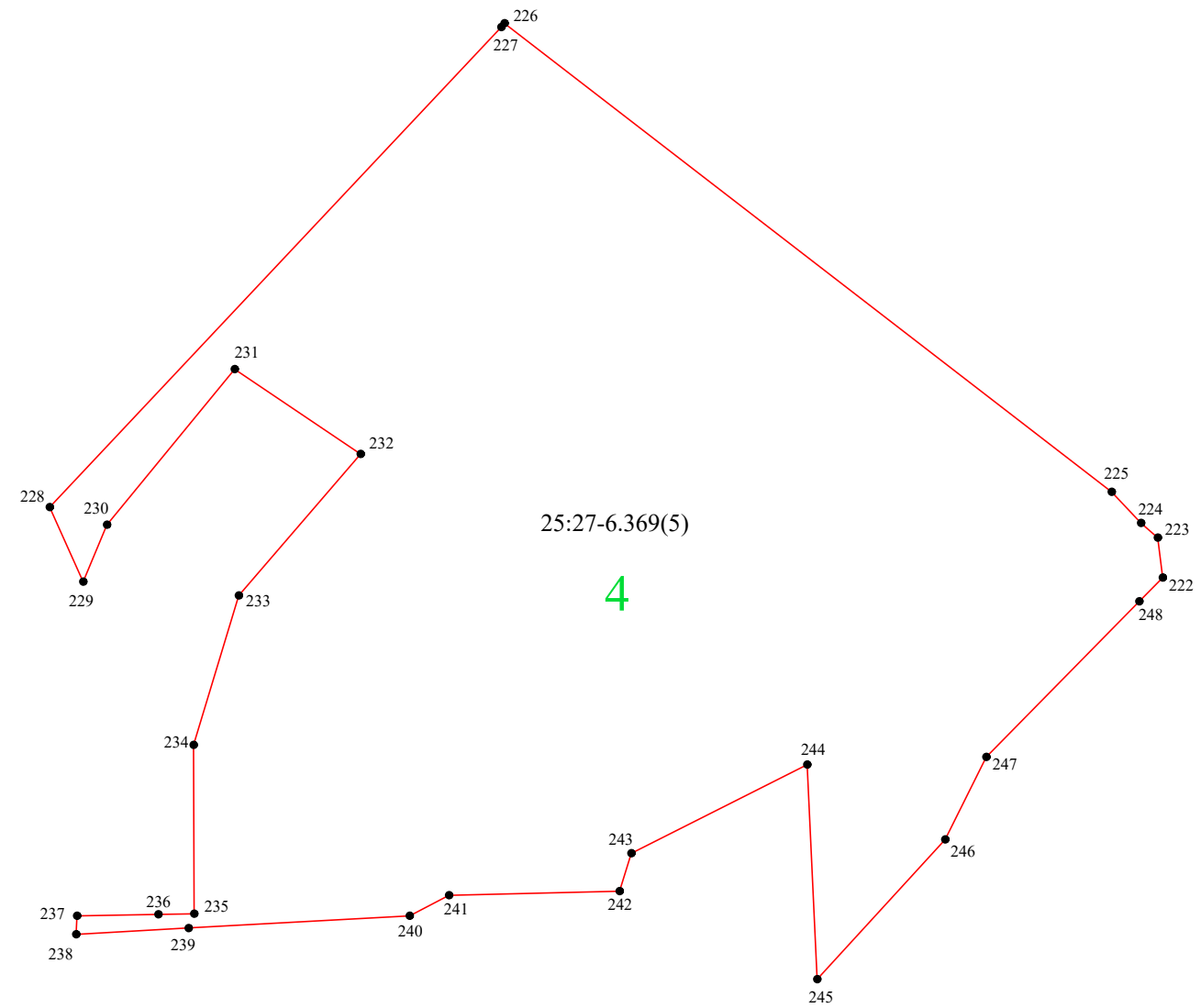
Используемые условные знаки и обозначения:

- 1 — 2 - граница объекта - лесничества (характерные точки и их обозначения)
- 25:27-6.369(1) - обозначение контура
- · — · — граница населенного пункта
- 1 - номер лесного квартала

Приложение 3

к графическому описанию местоположения
границ лесничества с указанием характерных
точек границ лесничества

г. Артем



Масштаб 1:2 000

Используемые условные знаки и обозначения:

- 1 — 2 - граница объекта - лесничества (характерные точки и их обозначения)
- 25:27-6.369(5) - обозначение контура
- — — — — граница населенного пункта
- 4 - номер лесного квартала

Приложение 4
к графическому описанию местоположения
границ лесничества с указанием характерных
точек границ лесничества

Артемовский ГО

Шкотобский МР

п. Шкотово

д. Артем

д. Артем

Шкотобский МР

д. Артем

Артемовский ГО

Масштаб 1:8 000

Используемые условные знаки и обозначения:

- 1 — граница объекта - лесничества (характерные точки и их обозначения)
- 25:27-6.369(6) - обозначение контура
- граница населенного пункта
- 3 - номер лесного квартала

