

## ГРАФИЧЕСКОЕ ОПИСАНИЕ

Публичный сервитут в отношении земель и земельных участков в целях: строительства и эксплуатации объекта электросетевого хозяйства федерального значения ВЛ 220 кВ Владивосток – Логистика в рамках инвестиционного проекта: «Реконструкция ВЛ 220 кВ Владивосток – Суходол со строительством заходов на ПС 220 кВ Логистика, ориентировочной протяженностью 2х5,5 км, с образованием ВЛ 220 кВ Владивосток – Логистика и ВЛ 220 кВ Логистика – Суходол (для ТП энергопринимающих устройств и объектов по производству электрической энергии ООО «ФинИнвест»))»

(наименование объекта, местоположение границ которого описано (далее - объект))

### Раздел 1

#### Сведения об объекте

№ п/п	Характеристики объекта	Описание характеристик
1	2	3
1.	Местоположение объекта	Приморский край, м.о Артемовский, г.о Артем
2.	Площадь объекта +/- величина погрешности определения площади (Р +/- Дельта Р)	152539 +/- 137 м <sup>2</sup>
3.	Иные характеристики объекта	<p>Публичный сервитут устанавливается на срок 49 лет в отношении земель и земельных участков в целях: строительства и эксплуатации объекта электросетевого хозяйства федерального значения ВЛ 220 кВ Владивосток – Логистика в рамках инвестиционного проекта: «Реконструкция ВЛ 220 кВ Владивосток – Суходол со строительством заходов на ПС 220 кВ Логистика, ориентировочной протяженностью 2х5,5 км, с образованием ВЛ 220 кВ Владивосток – Логистика и ВЛ 220 кВ Логистика – Суходол (для ТП энергопринимающих устройств и объектов по производству электрической энергии ООО «ФинИнвест»))», в соответствии с подпунктом 1 статьи 39.37 Земельного кодекса Российской Федерации.</p> <p>Обладатель публичного сервитута: Публичное акционерное общество «Федеральная сетевая компания - Россети», ИНН 4716016979, ОГРН 1024701893336 почтовый адрес: 121353, г. Москва, вн. тер. г. муниципальный округ Можайский, ул. Беловежская, д. 4, телефон: +7(495) 664-81-42, электронная почта: <a href="mailto:info@rosseti.ru">info@rosseti.ru</a>.</p>

Раздел 2					
Сведения о местоположении границ объекта					
1. Система координат МСК-25, зона 1					
2. Сведения о характерных точках границ объекта					
Обозначение характерных точек границ	Координаты, м		Метод определения координат характерной точки	Средняя квадратическая погрешность положения характерной точки (Mt), м	Описание обозначения точки на местности (при наличии)
	X	Y			
1	2	3	4	5	6
1	395109.14	1426532.83	Аналитический метод	0.10	Закрепление отсутствует
2	395108.86	1426541.61	Аналитический метод	0.10	Закрепление отсутствует
3	395103.34	1426556.11	Аналитический метод	0.10	Закрепление отсутствует
4	395098.23	1426563.88	Аналитический метод	0.10	Закрепление отсутствует
5	395092.43	1426568.47	Аналитический метод	0.10	Закрепление отсутствует
6	395086.75	1426570.88	Аналитический метод	0.10	Закрепление отсутствует
7	395092.26	1426556.35	Аналитический метод	0.10	Закрепление отсутствует
8	395067.04	1426547.22	Аналитический метод	0.10	Закрепление отсутствует
9	395062.01	1426560.91	Аналитический метод	0.10	Закрепление отсутствует
10	395042.65	1426553.98	Аналитический метод	0.10	Закрепление отсутствует
11	395047.44	1426540.51	Аналитический метод	0.10	Закрепление отсутствует
12	395017.03	1426527.93	Аналитический метод	0.10	Закрепление отсутствует
13	394993.49	1426518.20	Аналитический метод	0.10	Закрепление отсутствует
14	394954.36	1426501.79	Аналитический метод	0.10	Закрепление отсутствует
15	394937.12	1426494.57	Аналитический метод	0.10	Закрепление отсутствует
16	394898.45	1426478.36	Аналитический метод	0.10	Закрепление отсутствует
17	394818.72	1426413.95	Аналитический метод	0.10	Закрепление отсутствует
18	394817.25	1426422.98	Аналитический метод	0.10	Закрепление отсутствует
19	394808.51	1426424.40	Аналитический метод	0.10	Закрепление отсутствует
20	394798.07	1426427.22	Аналитический метод	0.10	Закрепление отсутствует
21	394786.93	1426419.10	Аналитический метод	0.10	Закрепление отсутствует
22	394789.60	1426410.79	Аналитический метод	0.10	Закрепление отсутствует

2. Сведения о характерных точках границ объекта					
Обозначение характерных точек границ	Координаты, м		Метод определения координат характерной точки	Средняя квадратическая погрешность положения характерной точки (Mt), м	Описание обозначения точки на местности (при наличии)
	X	Y			
1	2	3	4	5	6
23	394794.18	1426396.50	Аналитический метод	0.10	Закрепление отсутствует
24	394736.05	1426353.36	Аналитический метод	0.10	Закрепление отсутствует
25	394729.45	1426367.45	Аналитический метод	0.10	Закрепление отсутствует
26	394726.06	1426374.30	Аналитический метод	0.10	Закрепление отсутствует
27	394694.32	1426350.99	Аналитический метод	0.10	Закрепление отсутствует
28	394696.74	1426343.86	Аналитический метод	0.10	Закрепление отсутствует
29	394701.92	1426328.59	Аналитический метод	0.10	Закрепление отсутствует
30	394638.54	1426281.82	Аналитический метод	0.10	Закрепление отсутствует
31	394633.13	1426297.07	Аналитический метод	0.10	Закрепление отсутствует
32	394630.55	1426304.34	Аналитический метод	0.10	Закрепление отсутствует
33	394619.56	1426296.31	Аналитический метод	0.10	Закрепление отсутствует
34	394622.06	1426288.92	Аналитический метод	0.10	Закрепление отсутствует
35	394627.22	1426273.62	Аналитический метод	0.10	Закрепление отсутствует
36	394528.14	1426201.15	Аналитический метод	0.10	Закрепление отсутствует
37	394523.18	1426216.18	Аналитический метод	0.10	Закрепление отсутствует
38	394520.60	1426224.00	Аналитический метод	0.10	Закрепление отсутствует
39	394506.22	1426213.47	Аналитический метод	0.10	Закрепление отсутствует
40	394510.28	1426206.74	Аналитический метод	0.10	Закрепление отсутствует
41	394518.05	1426193.85	Аналитический метод	0.10	Закрепление отсутствует
42	394430.35	1426129.76	Аналитический метод	0.10	Закрепление отсутствует
43	394422.12	1426152.03	Аналитический метод	0.10	Закрепление отсутствует
44	394399.51	1426135.50	Аналитический метод	0.10	Закрепление отсутствует
45	394408.00	1426113.93	Аналитический метод	0.10	Закрепление отсутствует
46	394326.26	1426054.20	Аналитический метод	0.10	Закрепление отсутствует
47	394321.84	1426068.07	Аналитический метод	0.10	Закрепление отсутствует

2. Сведения о характерных точках границ объекта					
Обозначение характерных точек границ	Координаты, м		Метод определения координат характерной точки	Средняя квадратическая погрешность положения характерной точки (Mt), м	Описание обозначения точки на местности (при наличии)
	X	Y			
1	2	3	4	5	6
48	394319.08	1426076.73	Аналитический метод	0.10	Закрепление отсутствует
49	394304.21	1426065.57	Аналитический метод	0.10	Закрепление отсутствует
50	394307.09	1426057.21	Аналитический метод	0.10	Закрепление отсутствует
51	394312.18	1426045.51	Аналитический метод	0.10	Закрепление отсутствует
52	394137.73	1425918.02	Аналитический метод	0.10	Закрепление отсутствует
53	394133.00	1425929.14	Аналитический метод	0.10	Закрепление отсутствует
54	394129.21	1425937.98	Аналитический метод	0.10	Закрепление отсутствует
55	394017.53	1425856.52	Аналитический метод	0.10	Закрепление отсутствует
56	394024.43	1425848.75	Аналитический метод	0.10	Закрепление отсутствует
57	394032.38	1425839.46	Аналитический метод	0.10	Закрепление отсутствует
58	393875.60	1425724.86	Аналитический метод	0.10	Закрепление отсутствует
59	393870.75	1425733.66	Аналитический метод	0.10	Закрепление отсутствует
60	393864.42	1425745.17	Аналитический метод	0.10	Закрепление отсутствует
61	393853.35	1425734.56	Аналитический метод	0.10	Закрепление отсутствует
62	393850.33	1425718.38	Аналитический метод	0.10	Закрепление отсутствует
63	393852.64	1425710.84	Аналитический метод	0.10	Закрепление отсутствует
64	393846.30	1425705.78	Аналитический метод	0.10	Закрепление отсутствует
65	393837.56	1425707.03	Аналитический метод	0.10	Закрепление отсутствует
66	393826.35	1425698.62	Аналитический метод	0.10	Закрепление отсутствует
67	393824.50	1425685.67	Аналитический метод	0.10	Закрепление отсутствует
68	393791.68	1425651.21	Аналитический метод	0.10	Закрепление отсутствует
69	393788.11	1425664.67	Аналитический метод	0.10	Закрепление отсутствует
70	393784.91	1425676.71	Аналитический метод	0.10	Закрепление отсутствует
71	393665.13	1425553.93	Аналитический метод	0.10	Закрепление отсутствует
72	393619.65	1425507.30	Аналитический метод	0.10	Закрепление отсутствует



2. Сведения о характерных точках границ объекта					
Обозначение характерных точек границ	Координаты, м		Метод определения координат характерной точки	Средняя квадратическая погрешность положения характерной точки (Mt), м	Описание обозначения точки на местности (при наличии)
	X	Y			
1	2	3	4	5	6
73	393625.07	1425496.84	Аналитический метод	0.10	Закрепление отсутствует
74	393630.79	1425485.79	Аналитический метод	0.10	Закрепление отсутствует
75	393622.02	1425476.80	Аналитический метод	0.10	Закрепление отсутствует
76	393615.13	1425478.65	Аналитический метод	0.10	Закрепление отсутствует
77	393602.95	1425471.64	Аналитический метод	0.10	Закрепление отсутствует
78	393599.30	1425458.07	Аналитический метод	0.10	Закрепление отсутствует
79	393606.32	1425445.90	Аналитический метод	0.10	Закрепление отсутствует
80	393613.17	1425444.01	Аналитический метод	0.10	Закрепление отсутствует
81	393666.40	1425248.16	Аналитический метод	0.10	Закрепление отсутствует
82	393663.67	1425242.65	Аналитический метод	0.10	Закрепление отсутствует
83	393666.46	1425232.40	Аналитический метод	0.10	Закрепление отсутствует
84	393671.90	1425229.29	Аналитический метод	0.10	Закрепление отсутствует
85	393673.74	1425222.53	Аналитический метод	0.10	Закрепление отсутствует
86	393658.37	1425191.49	Аналитический метод	0.10	Закрепление отсутствует
87	393663.86	1425171.39	Аналитический метод	0.10	Закрепление отсутствует
88	393685.74	1425178.57	Аналитический метод	0.10	Закрепление отсутствует
89	393726.10	1425030.70	Аналитический метод	0.10	Закрепление отсутствует
90	393723.17	1425025.66	Аналитический метод	0.10	Закрепление отсутствует
91	393725.21	1425017.94	Аналитический метод	0.10	Закрепление отсутствует
92	393731.76	1424986.41	Аналитический метод	0.10	Закрепление отсутствует
93	393726.12	1424983.32	Аналитический метод	0.10	Закрепление отсутствует
94	393716.64	1424978.11	Аналитический метод	0.10	Закрепление отсутствует
95	393738.11	1424899.64	Аналитический метод	0.10	Закрепление отсутствует
96	393738.20	1424899.70	Аналитический метод	0.10	Закрепление отсутствует
97	393747.87	1424906.49	Аналитический метод	0.10	Закрепление отсутствует

2. Сведения о характерных точках границ объекта					
Обозначение характерных точек границ	Координаты, м		Метод определения координат характерной точки	Средняя квадратическая погрешность положения характерной точки (Mt), м	Описание обозначения точки на местности (при наличии)
	X	Y			
1	2	3	4	5	6
98	393758.11	1424913.69	Аналитический метод	0.10	Закрепление отсутствует
99	393759.79	1424907.55	Аналитический метод	0.10	Закрепление отсутствует
100	393761.61	1424900.89	Аналитический метод	0.10	Закрепление отсутствует
101	393764.65	1424889.80	Аналитический метод	0.10	Закрепление отсутствует
102	393785.50	1424813.64	Аналитический метод	0.10	Закрепление отсутствует
103	393783.07	1424812.16	Аналитический метод	0.10	Закрепление отсутствует
104	393779.88	1424799.05	Аналитический метод	0.10	Закрепление отсутствует
105	393781.53	1424796.35	Аналитический метод	0.10	Закрепление отсутствует
106	393640.35	1424636.03	Аналитический метод	0.10	Закрепление отсутствует
107	393632.69	1424646.21	Аналитический метод	0.10	Закрепление отсутствует
108	393626.24	1424654.77	Аналитический метод	0.10	Закрепление отсутствует
109	393571.36	1424592.55	Аналитический метод	0.10	Закрепление отсутствует
110	393579.90	1424586.83	Аналитический метод	0.10	Закрепление отсутствует
111	393590.23	1424579.52	Аналитический метод	0.10	Закрепление отсутствует
112	393569.79	1424556.24	Аналитический метод	0.10	Закрепление отсутствует
113	393407.70	1424371.60	Аналитический метод	0.10	Закрепление отсутствует
114	393401.71	1424371.23	Аналитический метод	0.10	Закрепление отсутствует
115	393394.77	1424363.37	Аналитический метод	0.10	Закрепление отсутствует
116	393395.14	1424357.33	Аналитический метод	0.10	Закрепление отсутствует
117	393213.46	1424150.80	Аналитический метод	0.10	Закрепление отсутствует
118	393206.65	1424150.43	Аналитический метод	0.10	Закрепление отсутствует
119	393199.28	1424142.21	Аналитический метод	0.10	Закрепление отсутствует
120	393199.68	1424135.19	Аналитический метод	0.10	Закрепление отсутствует
121	393018.23	1423928.87	Аналитический метод	0.10	Закрепление отсутствует
122	393011.88	1423928.46	Аналитический метод	0.10	Закрепление отсутствует

2. Сведения о характерных точках границ объекта					
Обозначение характерных точек границ	Координаты, м		Метод определения координат характерной точки	Средняя квадратическая погрешность положения характерной точки (Mt), м	Описание обозначения точки на местности (при наличии)
	X	Y			
1	2	3	4	5	6
123	393004.82	1423920.43	Аналитический метод	0.10	Закрепление отсутствует
124	393005.23	1423914.09	Аналитический метод	0.10	Закрепление отсутствует
125	392824.27	1423708.38	Аналитический метод	0.10	Закрепление отсутствует
126	392816.64	1423707.93	Аналитический метод	0.10	Закрепление отсутствует
127	392809.01	1423699.35	Аналитический метод	0.10	Закрепление отсутствует
128	392809.40	1423692.83	Аналитический метод	0.10	Закрепление отсутствует
129	392809.48	1423691.56	Аналитический метод	0.10	Закрепление отсутствует
130	392685.70	1423550.86	Аналитический метод	0.10	Закрепление отсутствует
131	392677.88	1423559.09	Аналитический метод	0.10	Закрепление отсутствует
132	392669.79	1423567.59	Аналитический метод	0.10	Закрепление отсутствует
133	392656.01	1423551.65	Аналитический метод	0.10	Закрепление отсутствует
134	392663.13	1423542.36	Аналитический метод	0.10	Закрепление отсутствует
135	392670.05	1423533.07	Аналитический метод	0.10	Закрепление отсутствует
136	392650.78	1423511.16	Аналитический метод	0.10	Закрепление отсутствует
137	392645.89	1423505.61	Аналитический метод	0.10	Закрепление отсутствует
138	392644.10	1423503.57	Аналитический метод	0.10	Закрепление отсутствует
139	392623.40	1423507.15	Аналитический метод	0.10	Закрепление отсутствует
140	392617.51	1423508.17	Аналитический метод	0.10	Закрепление отсутствует
141	392588.94	1423475.69	Аналитический метод	0.10	Закрепление отсутствует
142	392599.77	1423470.08	Аналитический метод	0.10	Закрепление отсутствует
143	392609.99	1423464.79	Аналитический метод	0.10	Закрепление отсутствует
144	392433.58	1423264.66	Аналитический метод	0.10	Закрепление отсутствует
145	392427.21	1423264.25	Аналитический метод	0.10	Закрепление отсутствует
146	392420.00	1423256.06	Аналитический метод	0.10	Закрепление отсутствует
147	392420.40	1423249.70	Аналитический метод	0.10	Закрепление отсутствует

2. Сведения о характерных точках границ объекта					
Обозначение характерных точек границ	Координаты, м		Метод определения координат характерной точки	Средняя квадратическая погрешность положения характерной точки (Mt), м	Описание обозначения точки на местности (при наличии)
	X	Y			
1	2	3	4	5	6
148	392297.46	1423110.23	Аналитический метод	0.10	Закрепление отсутствует
149	392279.48	1423124.62	Аналитический метод	0.10	Закрепление отсутствует
150	392214.64	1423051.26	Аналитический метод	0.10	Закрепление отсутствует
151	392168.03	1422998.04	Аналитический метод	0.10	Закрепление отсутствует
152	392156.03	1422984.34	Аналитический метод	0.10	Закрепление отсутствует
153	392133.55	1422958.67	Аналитический метод	0.10	Закрепление отсутствует
154	392101.20	1422921.73	Аналитический метод	0.10	Закрепление отсутствует
155	392111.94	1422910.11	Аналитический метод	0.10	Закрепление отсутствует
156	392100.22	1422896.61	Аналитический метод	0.10	Закрепление отсутствует
157	392100.70	1422888.88	Аналитический метод	0.10	Закрепление отсутствует
158	392022.88	1422800.38	Аналитический метод	0.10	Закрепление отсутствует
159	392007.95	1422798.97	Аналитический метод	0.10	Закрепление отсутствует
160	391996.92	1422784.50	Аналитический метод	0.10	Закрепление отсутствует
161	391988.32	1422773.22	Аналитический метод	0.10	Закрепление отсутствует
162	391983.31	1422774.60	Аналитический метод	0.10	Закрепление отсутствует
163	391975.11	1422776.85	Аналитический метод	0.10	Закрепление отсутствует
164	391947.36	1422739.74	Аналитический метод	0.10	Закрепление отсутствует
165	391967.51	1422735.90	Аналитический метод	0.10	Закрепление отсутствует
166	391962.72	1422729.58	Аналитический метод	0.10	Закрепление отсутствует
167	391976.22	1422720.73	Аналитический метод	0.10	Закрепление отсутствует
168	391989.73	1422735.82	Аналитический метод	0.10	Закрепление отсутствует
169	392012.19	1422726.42	Аналитический метод	0.10	Закрепление отсутствует
170	392015.25	1422729.85	Аналитический метод	0.10	Закрепление отсутствует
171	392013.56	1422748.87	Аналитический метод	0.10	Закрепление отсутствует
172	392028.37	1422766.40	Аналитический метод	0.10	Закрепление отсутствует

2. Сведения о характерных точках границ объекта					
Обозначение характерных точек границ	Координаты, м		Метод определения координат характерной точки	Средняя квадратическая погрешность положения характерной точки (Mt), м	Описание обозначения точки на местности (при наличии)
	X	Y			
1	2	3	4	5	6
173	392028.10	1422769.56	Аналитический метод	0.10	Закрепление отсутствует
174	392027.61	1422775.47	Аналитический метод	0.10	Закрепление отсутствует
175	392030.12	1422778.53	Аналитический метод	0.10	Закрепление отсутствует
176	392047.75	1422766.16	Аналитический метод	0.10	Закрепление отсутствует
177	392062.00	1422782.07	Аналитический метод	0.10	Закрепление отсутствует
178	392045.03	1422796.59	Аналитический метод	0.10	Закрепление отсутствует
179	392115.42	1422875.09	Аналитический метод	0.10	Закрепление отсутствует
180	392124.01	1422875.63	Аналитический метод	0.10	Закрепление отсутствует
181	392135.40	1422888.59	Аналитический метод	0.10	Закрепление отсутствует
182	392147.49	1422877.73	Аналитический метод	0.10	Закрепление отсутствует
183	392189.83	1422925.86	Аналитический метод	0.10	Закрепление отсутствует
184	392214.14	1422953.49	Аналитический метод	0.10	Закрепление отсутствует
185	392229.85	1422971.35	Аналитический метод	0.10	Закрепление отсутствует
186	392262.85	1423008.86	Аналитический метод	0.10	Закрепление отсутствует
187	392330.23	1423086.89	Аналитический метод	0.10	Закрепление отсутствует
188	392311.85	1423098.99	Аналитический метод	0.10	Закрепление отсутствует
189	392433.48	1423238.22	Аналитический метод	0.10	Закрепление отсутствует
190	392439.78	1423238.64	Аналитический метод	0.10	Закрепление отсутствует
191	392447.00	1423246.83	Аналитический метод	0.10	Закрепление отсутствует
192	392446.64	1423253.90	Аналитический метод	0.10	Закрепление отсутствует
193	392597.40	1423425.65	Аналитический метод	0.10	Закрепление отсутствует
194	392614.09	1423412.23	Аналитический метод	0.10	Закрепление отсутствует
195	392668.33	1423473.89	Аналитический метод	0.10	Закрепление отсутствует
196	392655.22	1423488.18	Аналитический метод	0.10	Закрепление отсутствует
197	392657.58	1423490.86	Аналитический метод	0.10	Закрепление отсутствует

2. Сведения о характерных точках границ объекта					
Обозначение характерных точек границ	Координаты, м		Метод определения координат характерной точки	Средняя квадратическая погрешность положения характерной точки (Mt), м	Описание обозначения точки на местности (при наличии)
	X	Y			
1	2	3	4	5	6
198	392661.97	1423495.84	Аналитический метод	0.10	Закрепление отсутствует
199	392680.33	1423516.67	Аналитический метод	0.10	Закрепление отсутствует
200	392694.27	1423503.32	Аналитический метод	0.10	Закрепление отсутствует
201	392705.78	1423516.45	Аналитический метод	0.10	Закрепление отсутствует
202	392696.76	1423536.15	Аналитический метод	0.10	Закрепление отсутствует
203	392806.92	1423661.23	Аналитический метод	0.10	Закрепление отсутствует
204	392828.38	1423655.82	Аналитический метод	0.10	Закрепление отсутствует
205	392837.16	1423665.80	Аналитический метод	0.10	Закрепление отсутствует
206	392814.74	1423672.50	Аналитический метод	0.10	Закрепление отсутствует
207	392821.74	1423680.47	Аналитический метод	0.10	Закрепление отсутствует
208	392829.74	1423680.94	Аналитический метод	0.10	Закрепление отсутствует
209	392834.44	1423686.23	Аналитический метод	0.10	Закрепление отсутствует
210	392837.37	1423689.53	Аналитический метод	0.10	Закрепление отсутствует
211	392836.88	1423697.68	Аналитический метод	0.10	Закрепление отсутствует
212	393017.83	1423902.99	Аналитический метод	0.10	Закрепление отсутствует
213	393024.20	1423903.40	Аналитический метод	0.10	Закрепление отсутствует
214	393031.25	1423911.43	Аналитический метод	0.10	Закрепление отсутствует
215	393030.82	1423918.19	Аналитический метод	0.10	Закрепление отсутствует
216	393212.34	1424124.05	Аналитический метод	0.10	Закрепление отсутствует
217	393219.11	1424124.42	Аналитический метод	0.10	Закрепление отсутствует
218	393226.48	1424132.64	Аналитический метод	0.10	Закрепление отсутствует
219	393226.07	1424140.20	Аналитический метод	0.10	Закрепление отсутствует
220	393407.90	1424346.25	Аналитический метод	0.10	Закрепление отсутствует
221	393413.74	1424346.61	Аналитический метод	0.10	Закрепление отсутствует
222	393420.69	1424354.47	Аналитический метод	0.10	Закрепление отсутствует

2. Сведения о характерных точках границ объекта					
Обозначение характерных точек границ	Координаты, м		Метод определения координат характерной точки	Средняя квадратическая погрешность положения характерной точки (Mt), м	Описание обозначения точки на местности (при наличии)
	X	Y			
1	2	3	4	5	6
223	393420.31	1424360.53	Аналитический метод	0.10	Закрепление отсутствует
224	393582.35	1424544.73	Аналитический метод	0.10	Закрепление отсутствует
225	393602.83	1424568.02	Аналитический метод	0.10	Закрепление отсутствует
226	393606.00	1424568.23	Аналитический метод	0.10	Закрепление отсутствует
227	393622.40	1424558.44	Аналитический метод	0.10	Закрепление отсутствует
228	393624.58	1424560.92	Аналитический метод	0.10	Закрепление отсутствует
229	393670.59	1424612.57	Аналитический метод	0.10	Закрепление отсутствует
230	393652.77	1424625.36	Аналитический метод	0.10	Закрепление отсутствует
231	393794.18	1424785.77	Аналитический метод	0.10	Закрепление отсутствует
232	393800.01	1424784.35	Аналитический метод	0.10	Закрепление отсутствует
233	393811.53	1424791.37	Аналитический метод	0.10	Закрепление отсутствует
234	393814.71	1424804.48	Аналитический метод	0.10	Закрепление отсутствует
235	393807.69	1424816.00	Аналитический метод	0.10	Закрепление отсутствует
236	393801.40	1424817.52	Аналитический метод	0.10	Закрепление отсутствует
237	393800.06	1424822.28	Аналитический метод	0.10	Закрепление отсутствует
238	393820.80	1424833.49	Аналитический метод	0.10	Закрепление отсутствует
239	393801.48	1424902.26	Аналитический метод	0.10	Закрепление отсутствует
240	393800.04	1424907.37	Аналитический метод	0.10	Закрепление отсутствует
241	393795.58	1424923.24	Аналитический метод	0.10	Закрепление отсутствует
242	393793.14	1424931.92	Аналитический метод	0.10	Закрепление отсутствует
243	393761.77	1425043.58	Аналитический метод	0.10	Закрепление отсутствует
244	393748.53	1425031.49	Аналитический метод	0.10	Закрепление отсутствует
245	393742.10	1425035.26	Аналитический метод	0.10	Закрепление отсутствует
246	393726.80	1425091.61	Аналитический метод	0.10	Закрепление отсутствует
247	393747.08	1425097.40	Аналитический метод	0.10	Закрепление отсутствует

2. Сведения о характерных точках границ объекта					
Обозначение характерных точек границ	Координаты, м		Метод определения координат характерной точки	Средняя квадратическая погрешность положения характерной точки (Mt), м	Описание обозначения точки на местности (при наличии)
	X	Y			
1	2	3	4	5	6
248	393699.78	1425271.38	Аналитический метод	0.10	Закрепление отсутствует
249	393681.20	1425256.66	Аналитический метод	0.10	Закрепление отсутствует
250	393666.82	1425310.98	Аналитический метод	0.10	Закрепление отсутствует
251	393687.76	1425316.80	Аналитический метод	0.10	Закрепление отсутствует
252	393676.89	1425357.85	Аналитический метод	0.10	Закрепление отсутствует
253	393656.33	1425350.69	Аналитический метод	0.10	Закрепление отсутствует
254	393629.90	1425447.88	Аналитический метод	0.10	Закрепление отсутствует
255	393632.06	1425449.26	Аналитический метод	0.10	Закрепление отсутствует
256	393635.71	1425462.83	Аналитический метод	0.10	Закрепление отсутствует
257	393634.10	1425465.63	Аналитический метод	0.10	Закрепление отсутствует
258	393640.26	1425471.87	Аналитический метод	0.10	Закрепление отсутствует
259	393652.18	1425451.21	Аналитический метод	0.10	Закрепление отсутствует
260	393691.64	1425491.18	Аналитический метод	0.10	Закрепление отсутствует
261	393699.77	1425499.42	Аналитический метод	0.10	Закрепление отсутствует
262	393691.41	1425523.69	Аналитический метод	0.10	Закрепление отсутствует
263	393740.38	1425573.31	Аналитический метод	0.10	Закрепление отсутствует
264	393769.86	1425570.43	Аналитический метод	0.10	Закрепление отсутствует
265	393807.27	1425608.33	Аналитический метод	0.10	Закрепление отсутствует
266	393802.52	1425636.26	Аналитический метод	0.10	Закрепление отсутствует
267	393837.93	1425672.79	Аналитический метод	0.10	Закрепление отсутствует
268	393846.65	1425671.54	Аналитический метод	0.10	Закрепление отсутствует
269	393853.03	1425676.33	Аналитический метод	0.10	Закрепление отсутствует
270	393863.19	1425664.98	Аналитический метод	0.10	Закрепление отсутствует
271	393891.33	1425685.97	Аналитический метод	0.10	Закрепление отсутствует
272	393877.92	1425704.67	Аналитический метод	0.10	Закрепление отсутствует

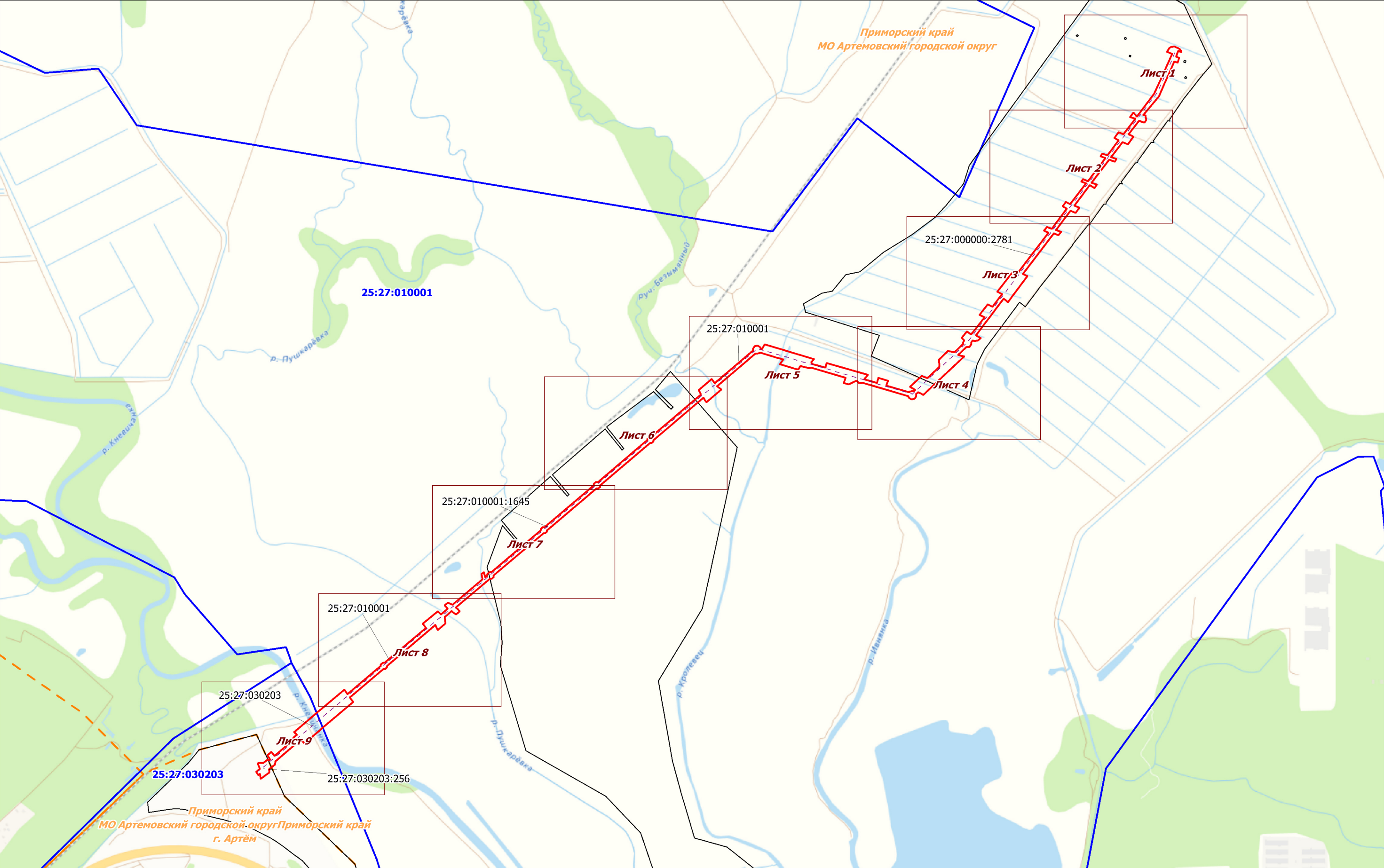


2. Сведения о характерных точках границ объекта					
Обозначение характерных точек границ	Координаты, м		Метод определения координат характерной точки	Средняя квадратическая погрешность положения характерной точки (Mt), м	Описание обозначения точки на местности (при наличии)
	X	Y			
1	2	3	4	5	6
273	393952.54	1425760.32	Аналитический метод	0.10	Закрепление отсутствует
274	393962.20	1425738.82	Аналитический метод	0.10	Закрепление отсутствует
275	394006.38	1425771.77	Аналитический метод	0.10	Закрепление отсутствует
276	393997.33	1425792.81	Аналитический метод	0.10	Закрепление отсутствует
277	394051.54	1425832.42	Аналитический метод	0.10	Закрепление отсутствует
278	394060.58	1425812.19	Аналитический метод	0.10	Закрепление отсутствует
279	394148.94	1425877.10	Аналитический метод	0.10	Закрепление отсутствует
280	394139.77	1425895.51	Аналитический метод	0.10	Закрепление отсутствует
281	394314.16	1426022.62	Аналитический метод	0.10	Закрепление отсутствует
282	394322.98	1426004.28	Аналитический метод	0.10	Закрепление отсутствует
283	394338.45	1426015.58	Аналитический метод	0.10	Закрепление отсутствует
284	394331.26	1426036.84	Аналитический метод	0.10	Закрепление отсутствует
285	394416.64	1426099.22	Аналитический метод	0.10	Закрепление отсутствует
286	394426.63	1426080.02	Аналитический метод	0.10	Закрепление отсутствует
287	394445.28	1426093.65	Аналитический метод	0.10	Закрепление отсутствует
288	394436.49	1426112.75	Аналитический метод	0.10	Закрепление отсутствует
289	394524.82	1426177.30	Аналитический метод	0.10	Закрепление отсутствует
290	394532.13	1426157.12	Аналитический метод	0.10	Закрепление отсутствует
291	394542.70	1426164.84	Аналитический метод	0.10	Закрепление отсутствует
292	394534.35	1426185.25	Аналитический метод	0.10	Закрепление отсутствует
293	394633.59	1426257.77	Аналитический метод	0.10	Закрепление отсутствует
294	394641.46	1426237.01	Аналитический метод	0.10	Закрепление отсутствует
295	394652.01	1426244.72	Аналитический метод	0.10	Закрепление отсутствует
296	394644.98	1426265.30	Аналитический метод	0.10	Закрепление отсутствует
297	394709.64	1426312.12	Аналитический метод	0.10	Закрепление отсутствует

2. Сведения о характерных точках границ объекта					
Обозначение характерных точек границ	Координаты, м		Метод определения координат характерной точки	Средняя квадратическая погрешность положения характерной точки (Mt), м	Описание обозначения точки на местности (при наличии)
	X	Y			
1	2	3	4	5	6
298	394719.93	1426294.31	Аналитический метод	0.10	Закрепление отсутствует
299	394743.39	1426311.09	Аналитический метод	0.10	Закрепление отсутствует
300	394735.18	1426332.00	Аналитический метод	0.10	Закрепление отсутствует
301	394802.03	1426380.85	Аналитический метод	0.10	Закрепление отсутствует
302	394808.72	1426357.83	Аналитический метод	0.10	Закрепление отсутствует
303	394827.62	1426371.35	Аналитический метод	0.10	Закрепление отсутствует
304	394811.50	1426387.78	Аналитический метод	0.10	Закрепление отсутствует
305	394909.18	1426457.52	Аналитический метод	0.10	Закрепление отсутствует
306	394944.74	1426473.22	Аналитический метод	0.10	Закрепление отсутствует
307	394961.85	1426480.77	Аналитический метод	0.10	Закрепление отсутствует
308	395000.83	1426497.97	Аналитический метод	0.10	Закрепление отсутствует
309	395024.23	1426507.84	Аналитический метод	0.10	Закрепление отсутствует
310	395078.82	1426530.86	Аналитический метод	0.10	Закрепление отсутствует
311	395086.70	1426509.25	Аналитический метод	0.10	Закрепление отсутствует
312	395102.36	1426517.33	Аналитический метод	0.10	Закрепление отсутствует
313	395107.17	1426524.99	Аналитический метод	0.10	Закрепление отсутствует
1	395109.14	1426532.83	Аналитический метод	0.10	Закрепление отсутствует
3. Сведения о характерных точках части (частей) границы объекта					
Обозначение характерных точек части границы	Координаты, м		Метод определения координат характерной точки	Средняя квадратическая погрешность положения характерной точки (Mt), м	Описание обозначения точки на местности (при наличии)
	X	Y			
1	2	3	4	5	6
-	-	-	-	-	-

Раздел 3							
Сведения о местоположении измененных (уточненных) границ объекта							
1. Система координат -							
2. Сведения о характерных точках границ объекта							
Обозначение характерных точек границ	Существующие координаты, м		Измененные (уточненные) координаты, м		Метод определения координат характерной точки	Средняя квадратическая погрешность положения характерной точки (Mt), м	Описание обозначения точки на местности (при наличии)
	X	Y	X	Y			
1	2	3	4	5	6	7	8
-	-	-	-	-	-	-	
3. Сведения о характерных точках части (частей) границы объекта							
Обозначение характерных точек части границы	Существующие координаты, м		Измененные (уточненные) координаты, м		Метод определения координат характерной точки	Средняя квадратическая погрешность положения характерной точки (Mt), м	Описание обозначения точки на местности (при наличии)
	X	Y	X	Y			
1	2	3	4	5	6	7	8
-	-	-	-	-	-	-	

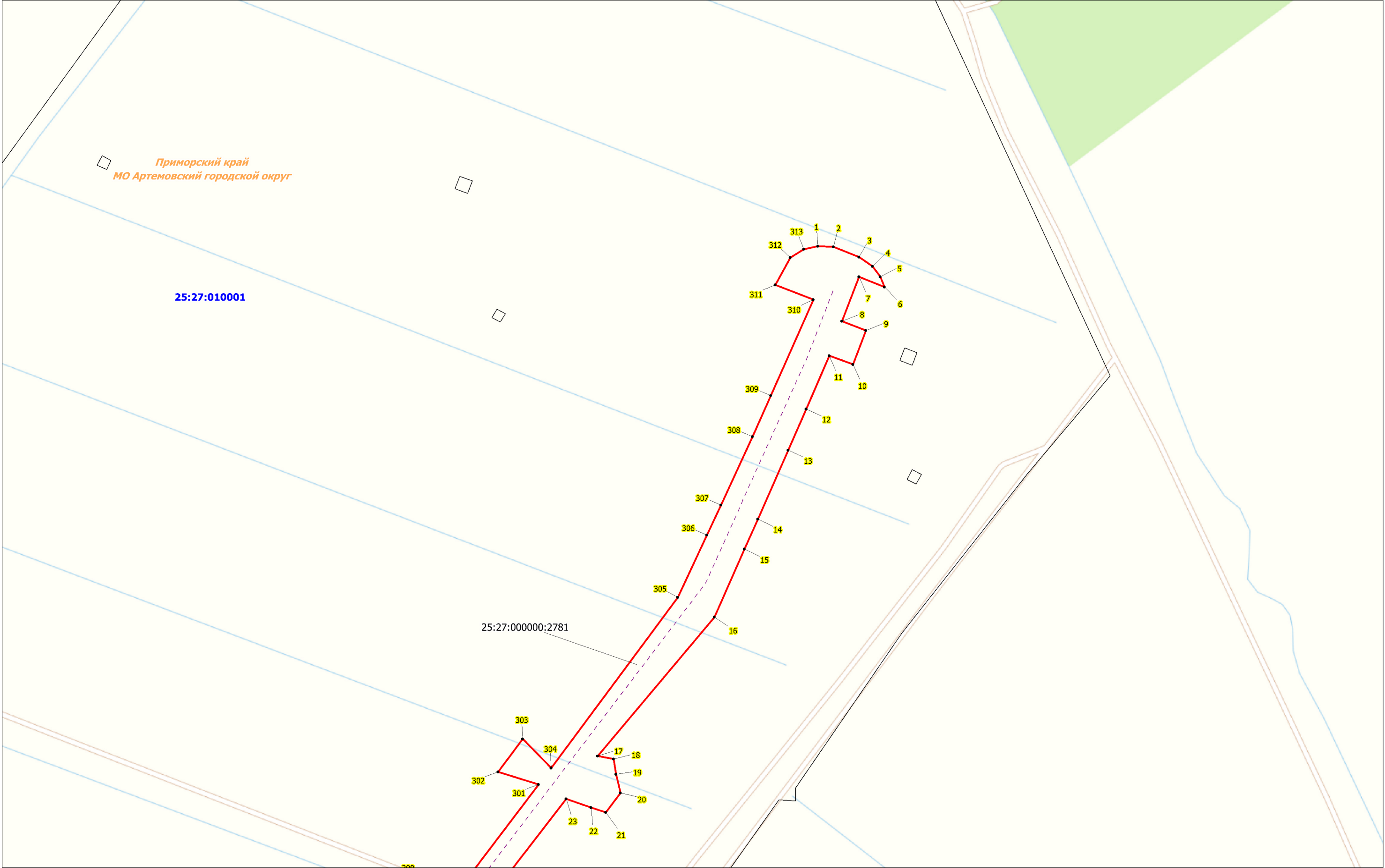
Схема расположения границ публичного сервитута



Масштаб 1:15000

**Условные обозначения:**

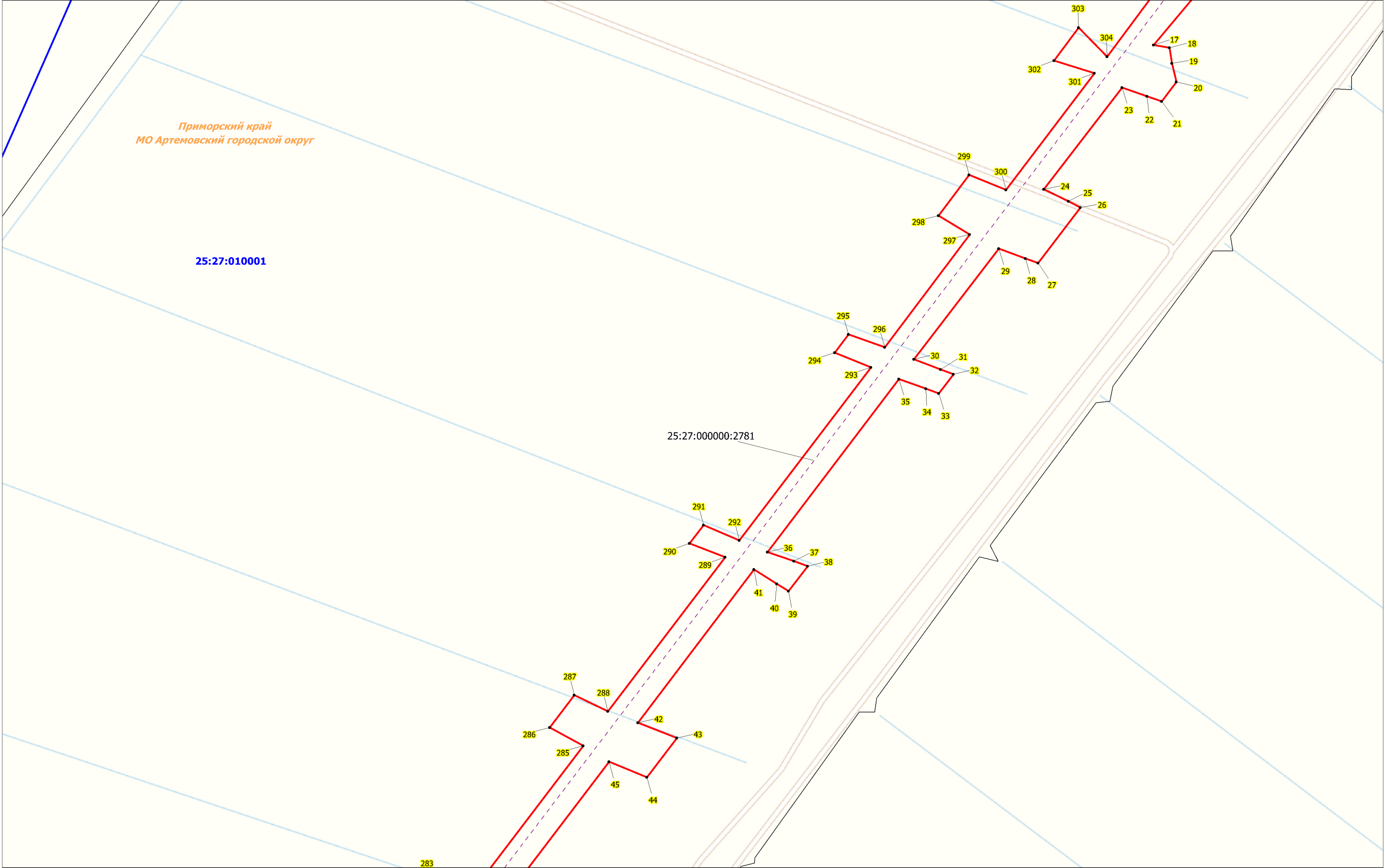
- 1  
 25:27:000000:2781  
 25:27:010001
- проектная граница публичного сервитута;
  - характерная точка границы проектного публичного сервитута;
  - кадастровый номер и границы земельных участков, в отношении которых испрашивается публичный сервитут;
  - номер, граница кадастрового квартала;
  - установленные границы административно-территориальных образований;
- Проектное местоположение инженерных сооружений:
- ось проектируемой ВЛ 220 кВ Владивосток -Логистика;



Масштаб 1:2000

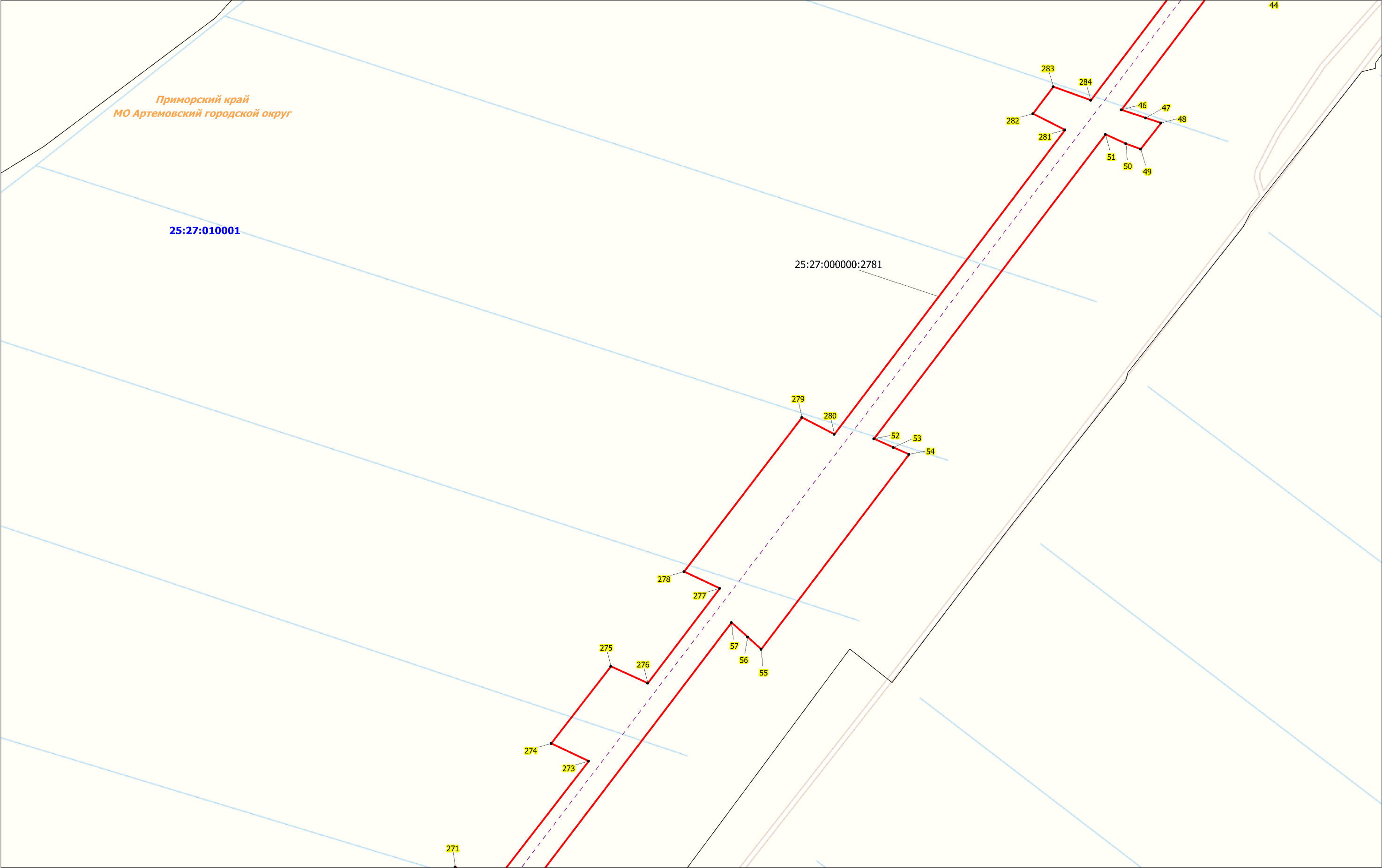
- Условные обозначения:**
- проектная граница публичного сервитута;
  - 1 — характерная точка границы проектного публичного сервитута;
  - 25:27:000000:2781 — кадастровый номер и границы земельных участков, в отношении которых испрашивается публичный сервитут;
  - 25:27:010001 — номер, граница кадастрового квартала;
  - установленные границы административно-территориальных образований;
  - Проектное местоположение инженерных сооружений:
  - ось проектируемой ВЛ 220 кВ Владивосток - Логистика;





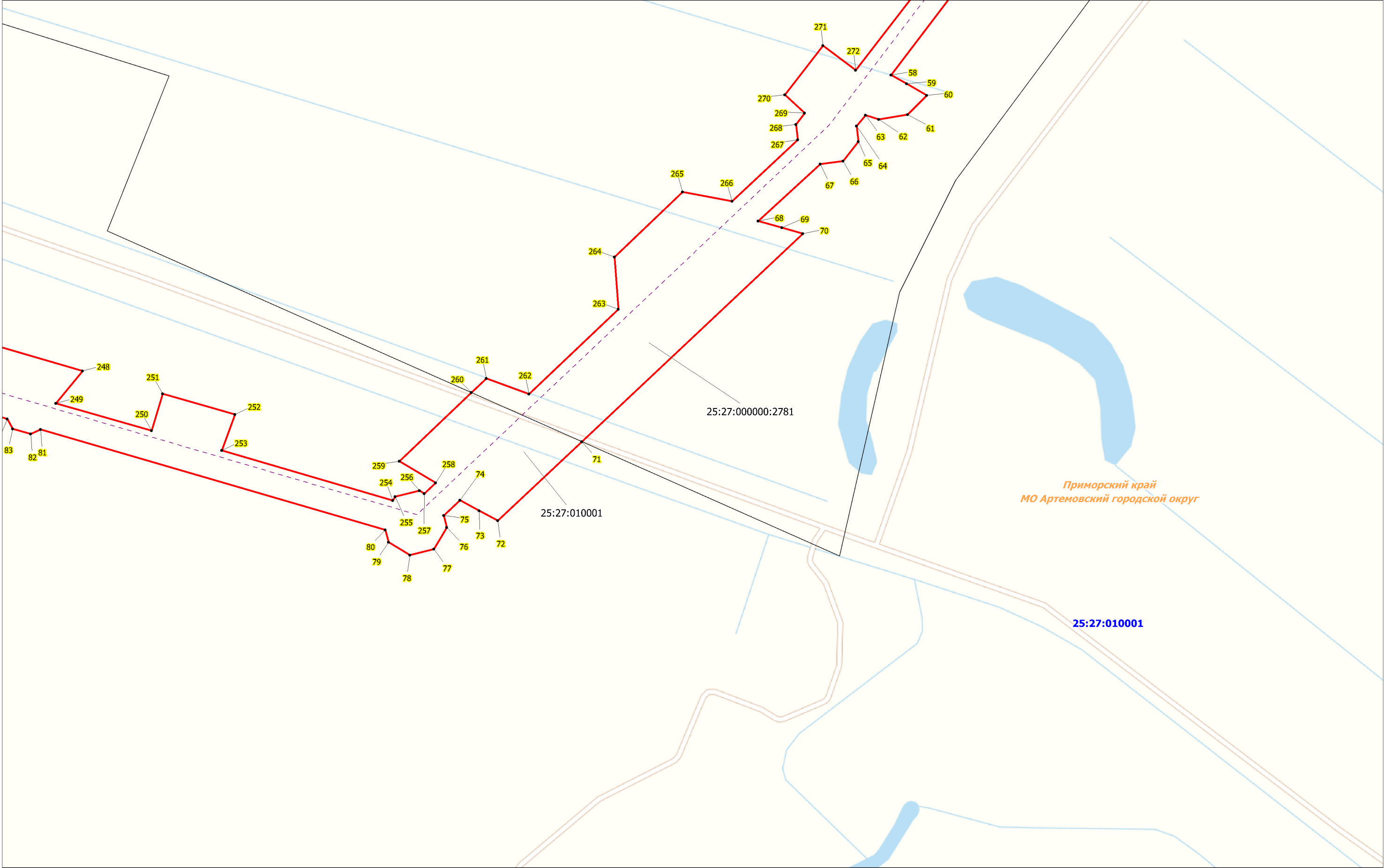
Масштаб 1:2000

- Условные обозначения:**
- проектная граница публичного сервитута;
  - 1 — характерная точка границы проектного публичного сервитута;
  - 25:27:000000:2781 — кадастровый номер и границы земельных участков, в отношении которых испрашивается публичный сервитут;
  - 25:27:010001 — номер, граница кадастрового квартала;
  - установленные границы административно-территориальных образований;
  - Проектное местоположение инженерных сооружений:
  - ось проектируемой ВЛ 220 кВ Владивосток -Логистика;



Масштаб 1:2000

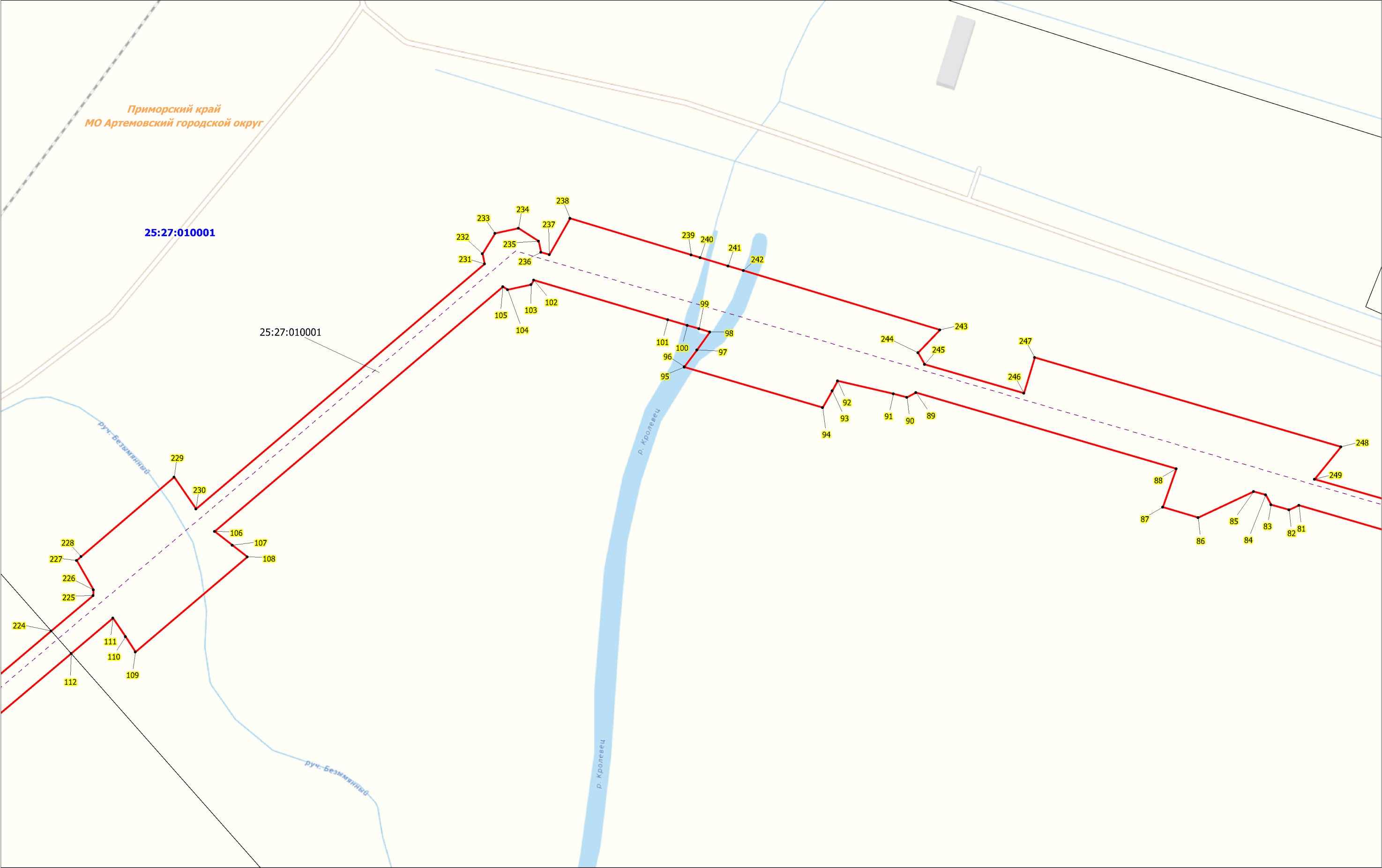
- Условные обозначения:**
- проектная граница публичного сервитута;
  - 1 - характерная точка границы проектного публичного сервитута;
  - 25:27:000000:2781 - кадастровый номер и границы земельных участков, в отношении которых испрашивается публичный сервитут;
  - 25:27:010001 - номер, граница кадастрового квартала;
  - - установленные границы административно-территориальных образований;
  - Проектное местоположение инженерных сооружений;
  - - ось проектируемой ВЛ 220 кВ Владивосток - Логистика;



Масштаб 1:2000

- Условные обозначения:**
- проектная граница публичного сервитута;
  - характерная точка границы проектного публичного сервитута;
  - кадастровый номер и границы земельных участков, в отношении которых испрашивается публичный сервитут;
  - номер, граница кадастрового квартала;
  - установленные границы административно-территориальных образований;
  - Проектное местоположение инженерных сооружений;
  - ось проектируемой ВЛ 220 кВ Владивосток - Логистика;

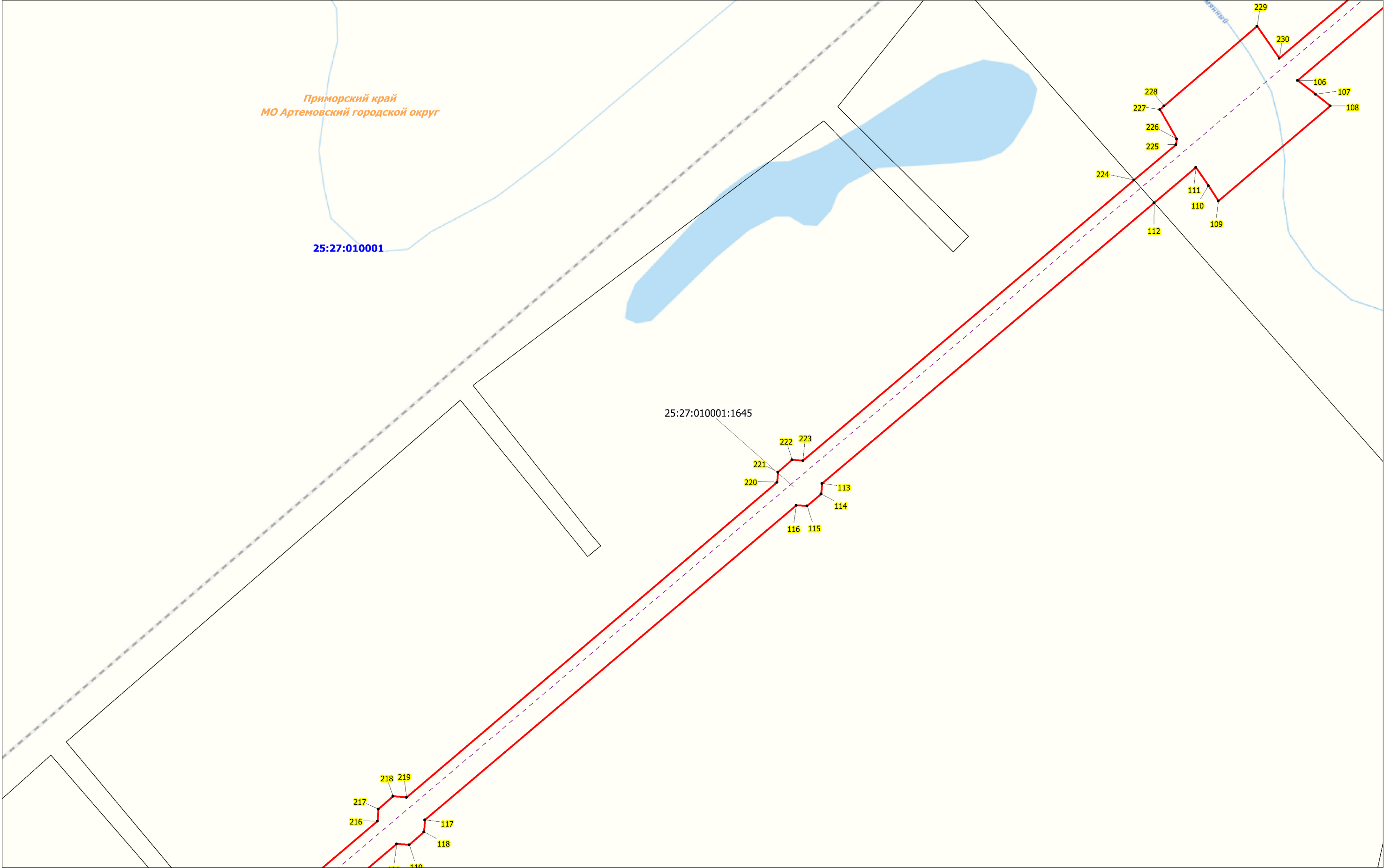




Условные обозначения:

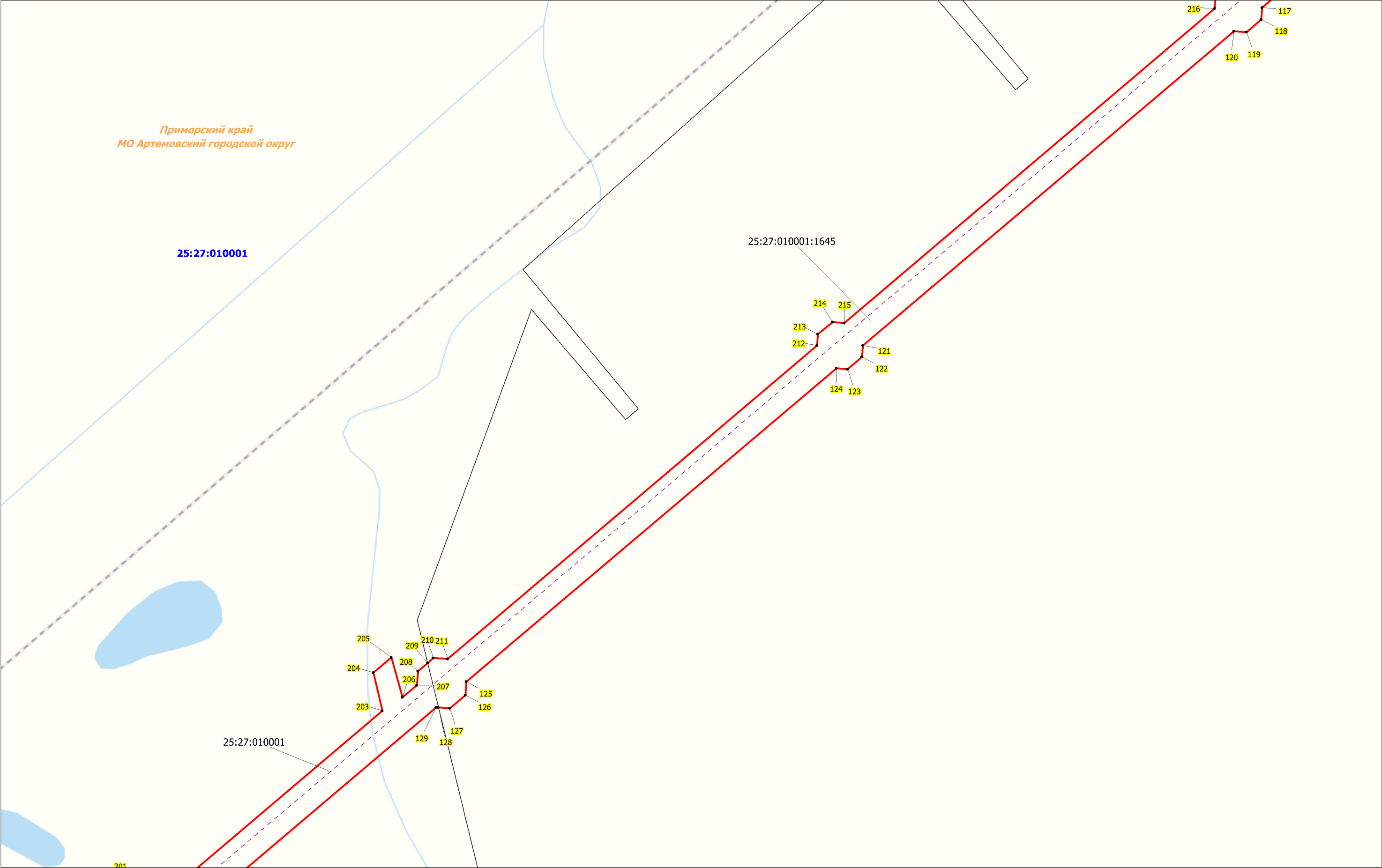
- проектная граница публичного сервитута;
- характерная точка границы проектного публичного сервитута;
- кадастровый номер и границы земельных участков, в отношении которых испрашивается публичный сервитут;
- номер, граница кадастрового квартала;
- установленные границы административно-территориальных образований;
- Проектное местоположение инженерных сооружений:
- ось проектируемой ВЛ 220 кВ Владивосток -Логистика;

Масштаб 1:2000



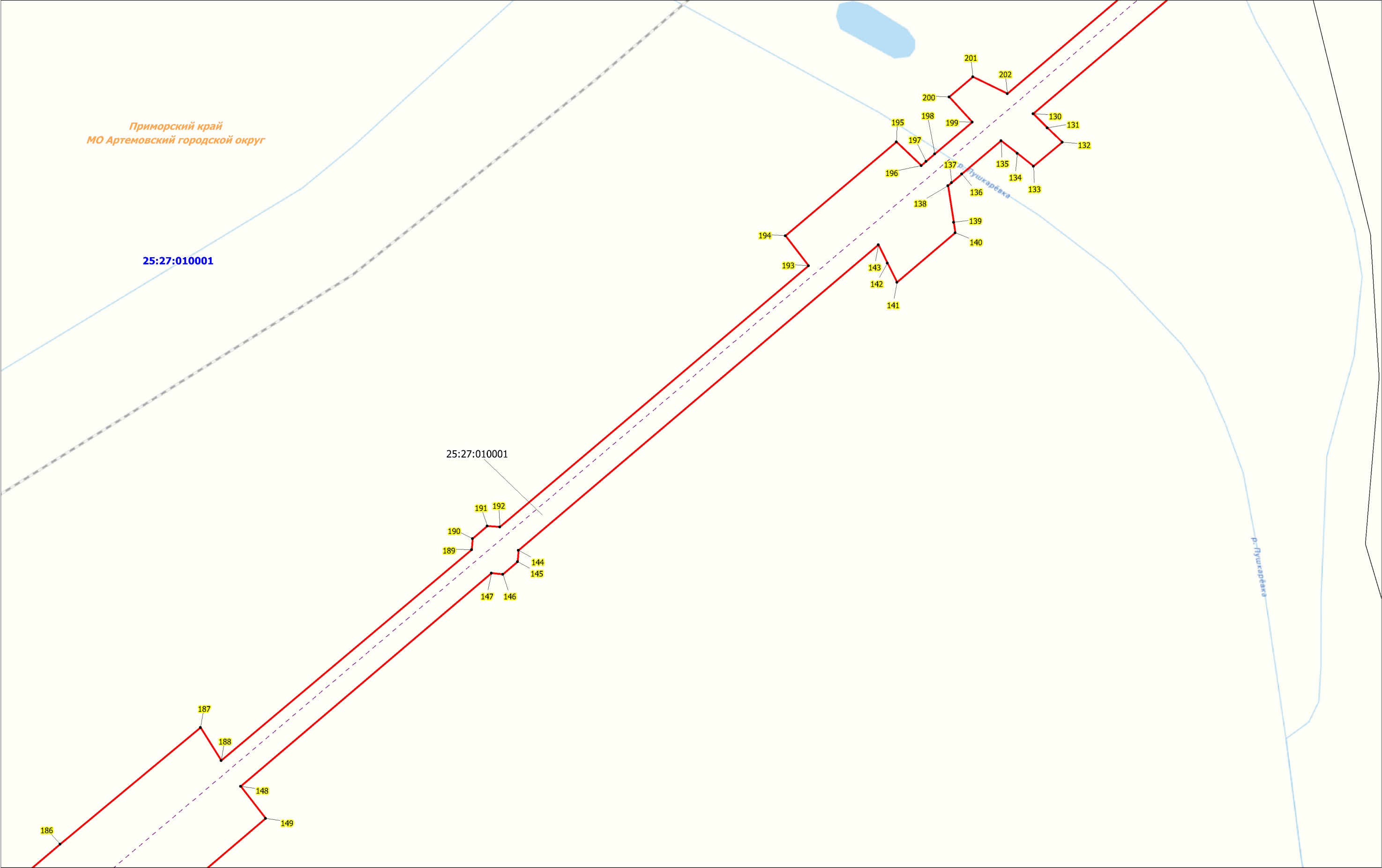
Масштаб 1:2000

- Условные обозначения:**
- - проектная граница публичного сервитута;
  - 1 - характерная точка границы проектного публичного сервитута;
  - 25:27:000000:2781 - кадастровый номер и границы земельных участков, в отношении которых испрашивается публичный сервитут;
  - 25:27:010001 - номер, граница кадастрового квартала;
  - - установленные границы административно-территориальных образований;
  - - Проектное местоположение инженерных сооружений;
  - - ось проектируемой ВЛ 220 кВ Владивосток - Логистика;



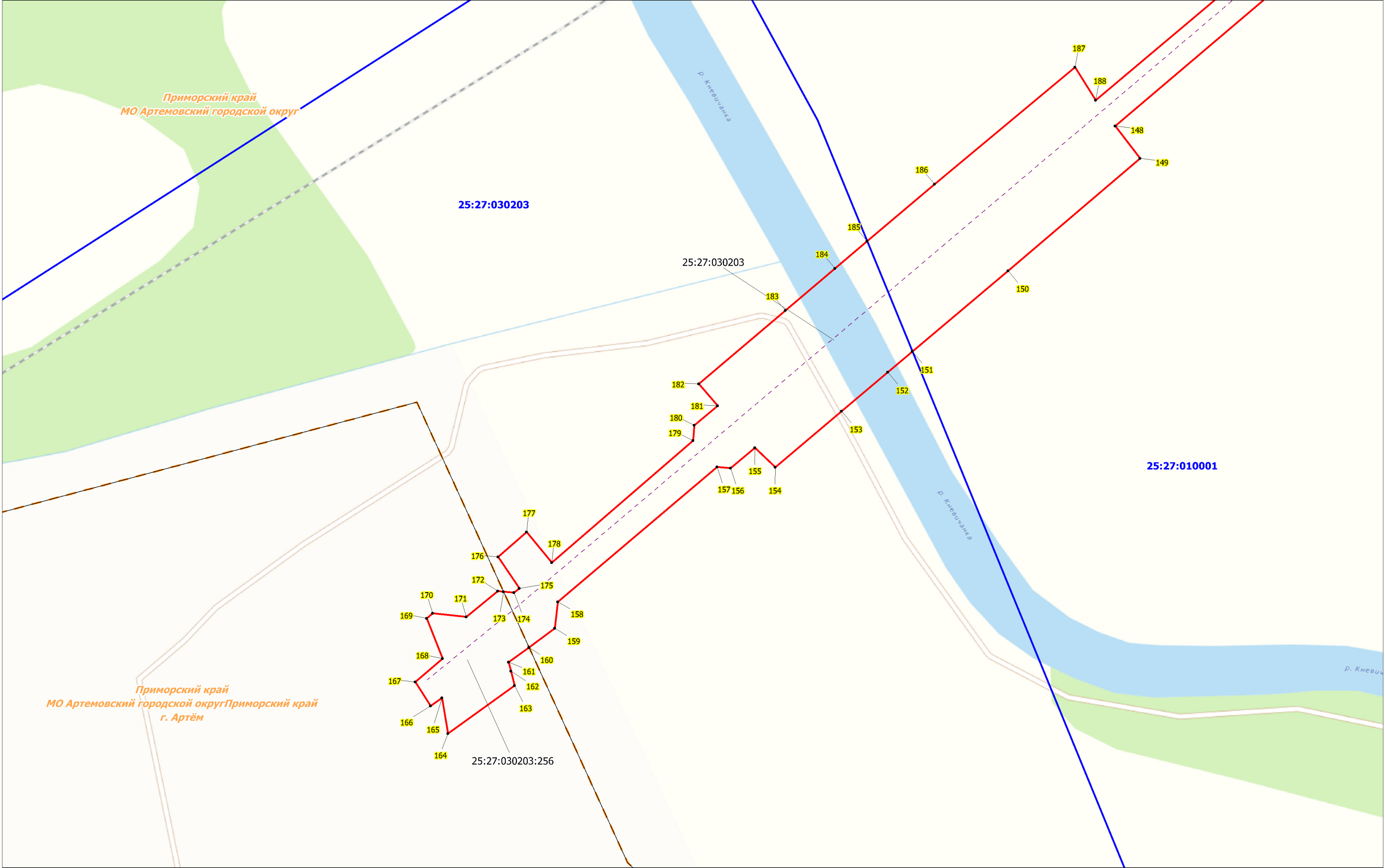
Масштаб 1:2000

- Условные обозначения:**
- проектная граница публичного сервитута;
  - характерная точка границы проектного публичного сервитута;
  - кадастровый номер и границы земельных участков, в отношении которых испрашивается публичный сервитут;
  - номер, граница кадастрового квартала;
  - установленные границы административно-территориальных образований;
  - Проектное местоположение инженерных сооружений;
  - ось проектируемой ВЛ 220 кВ Владивосток - Логистика;



Масштаб 1:2000

- Условные обозначения:**
- проектная граница публичного сервитута;
  - 1 — характерная точка границы проектного публичного сервитута;
  - 25:27:000000:2781 — кадастровый номер и границы земельных участков, в отношении которых испрашивается публичный сервитут;
  - 25:27:010001 — номер, граница кадастрового квартала;
  - установленные границы административно-территориальных образований;
  - Проектное местоположение инженерных сооружений:
  - ось проектируемой ВЛ 220 кВ Владивосток - Логистика;



Масштаб 1:2000

- Условные обозначения:**
- проектная граница публичного сервитута;
  - 1 — характерная точка границы проектного публичного сервитута;
  - 25:27:000000:2781 — кадастровый номер и границы земельных участков, в отношении которых испрашивается публичный сервитут;
  - 25:27:010001 — номер, граница кадастрового квартала;
  - установленные границы административно-территориальных образований;
  - Проектное местоположение инженерных сооружений;
  - ось проектируемой ВЛ 220 кВ Владивосток -Логистика;