












План границ объекта

Условные обозначения

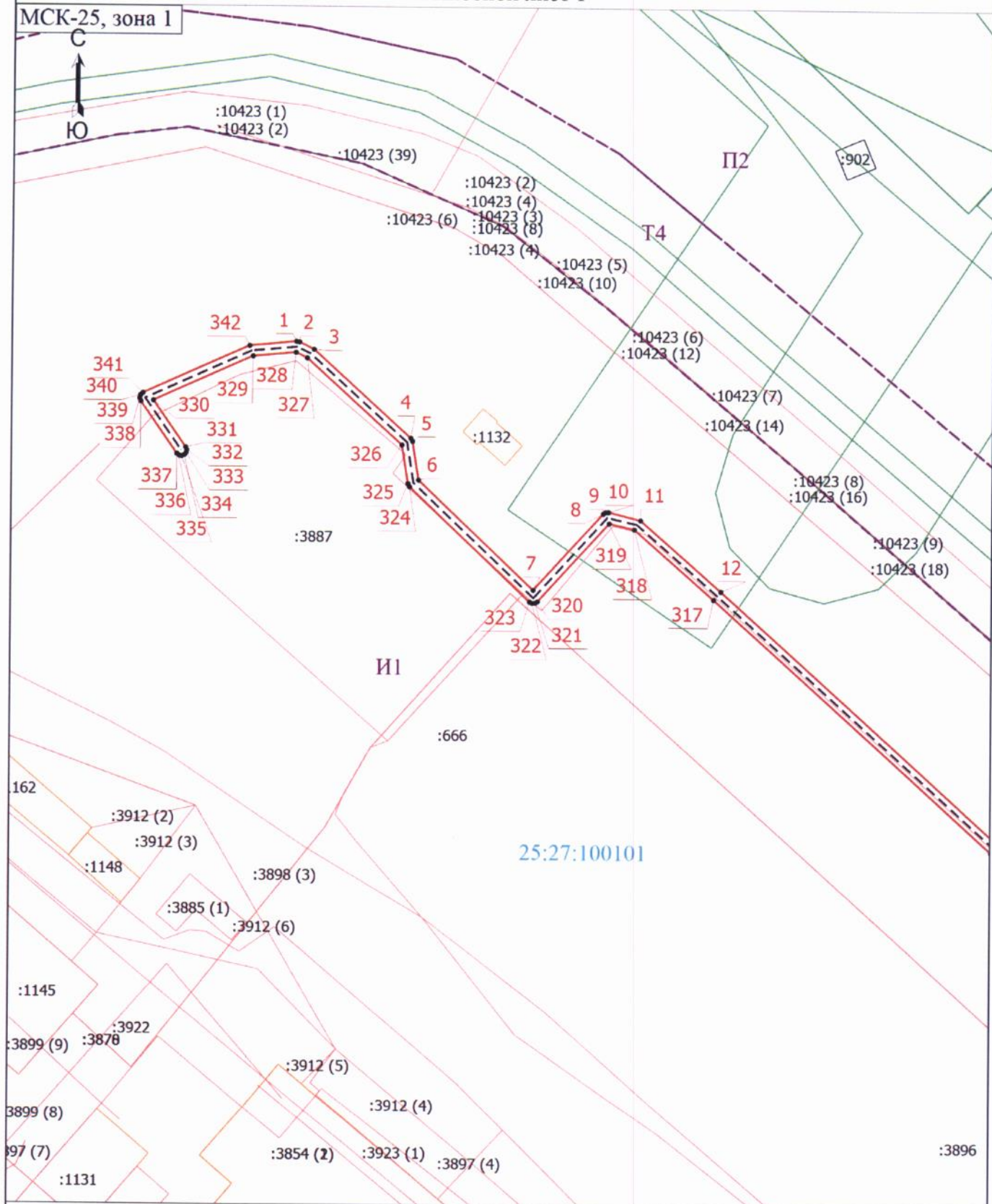
-  - Граница устанавливаемого публичного сервитута
-  - Проектное местоположение линейного и площадного объектов
-  - Часть границы, сведения ЕГРН о которой позволяют однозначно определить ее положение на местности
-  - Граница земельного участка
-  - Граница кадастрового квартала
-  - Граница населенного пункта
-  - Граница территориальной зоны
-  - Граница зоны с особыми условиями
-  - Номер кадастрового квартала

25:27:020102

План границ объекта

Выносной лист 1

МСК-25, зона 1



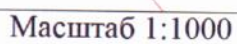
Масштаб 1:1000

План границ объекта

Условные обозначения

	- Граница устанавливаемого публичного сервитута
	- Проектное местоположение линейного и площадного объектов
	- Характерная точка границы, сведения о которой позволяют однозначно определить ее положение на местности
	- Обозначение новой характерной точки
	- Граница зоны с особыми условиями
:902	- Кадастровый номер земельного участка
:1131	- Кадастровый номер здания
:3870	- Кадастровый номер сооружения
:3854 (1)	- Обозначение контура здания
:10423 (1)	- Обозначение контура сооружения
	- Часть границы, сведения ЕГРН о которой позволяют однозначно определить ее положение на местности
	- Граница земельного участка
	- Граница здания
	- Граница сооружения
	- Граница объекта незавершенного строительства
	- Граница кадастрового квартала
	- Граница населенного пункта
	- Граница территориальной зоны
	- Граница зоны с особыми условиями
25:27:100101	- Номер кадастрового квартала
T4	- Обозначение территориальной зоны

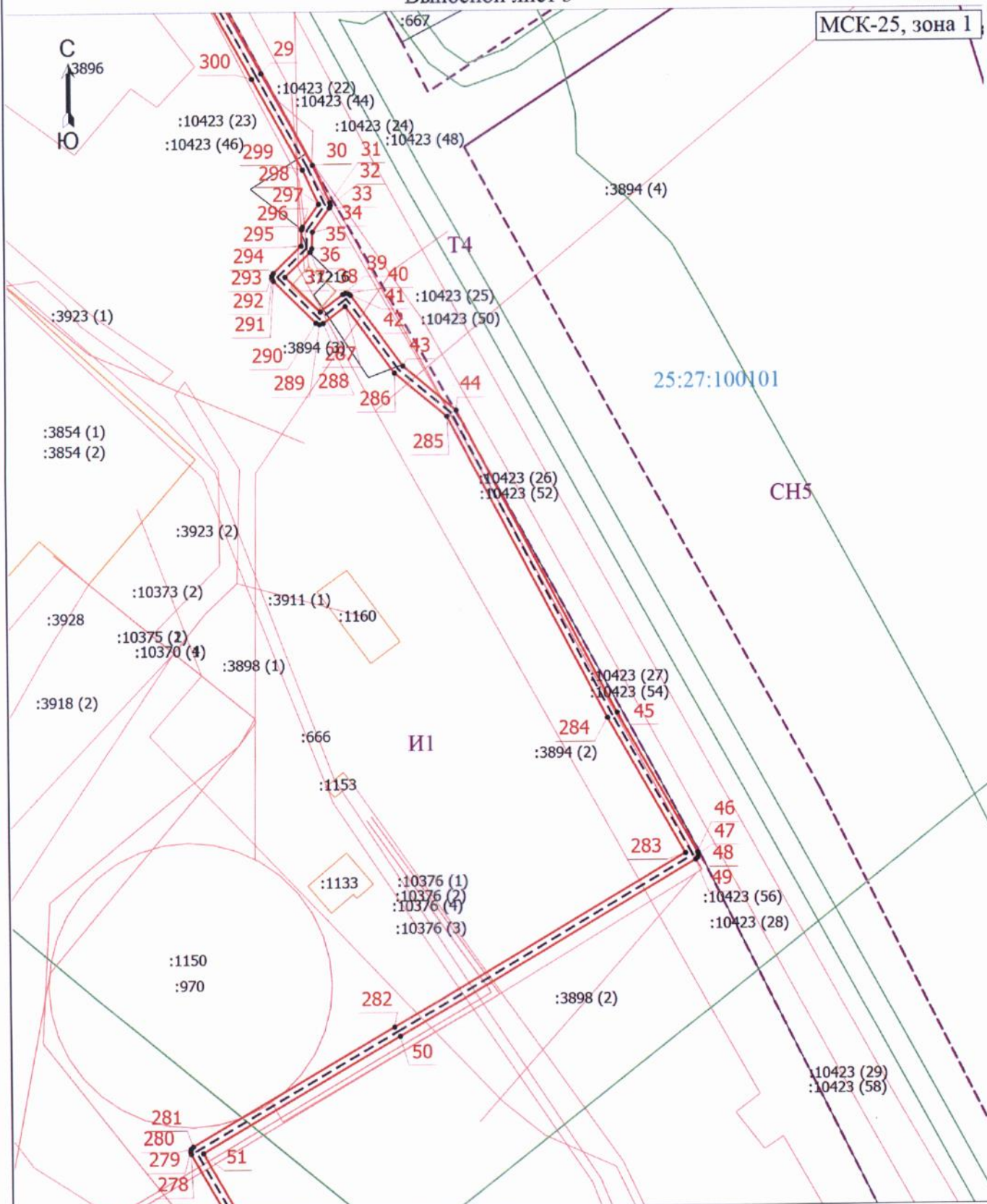
Выносной лист 2



План границ объекта

Выносной лист 3

МСК-25, зона 1

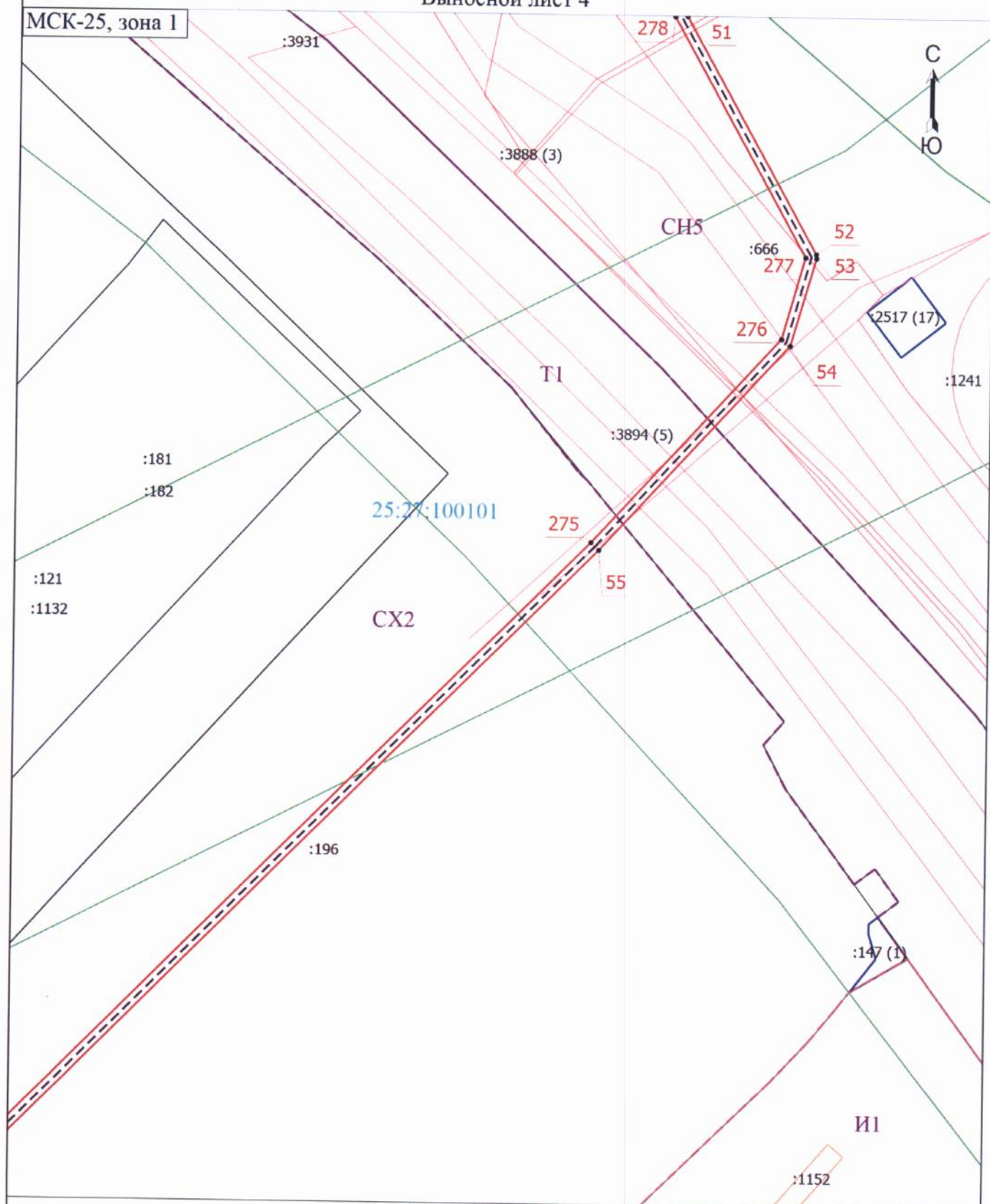


Масштаб 1:1000

План границ объекта

Выносной лист 4

МСК-25, зона I

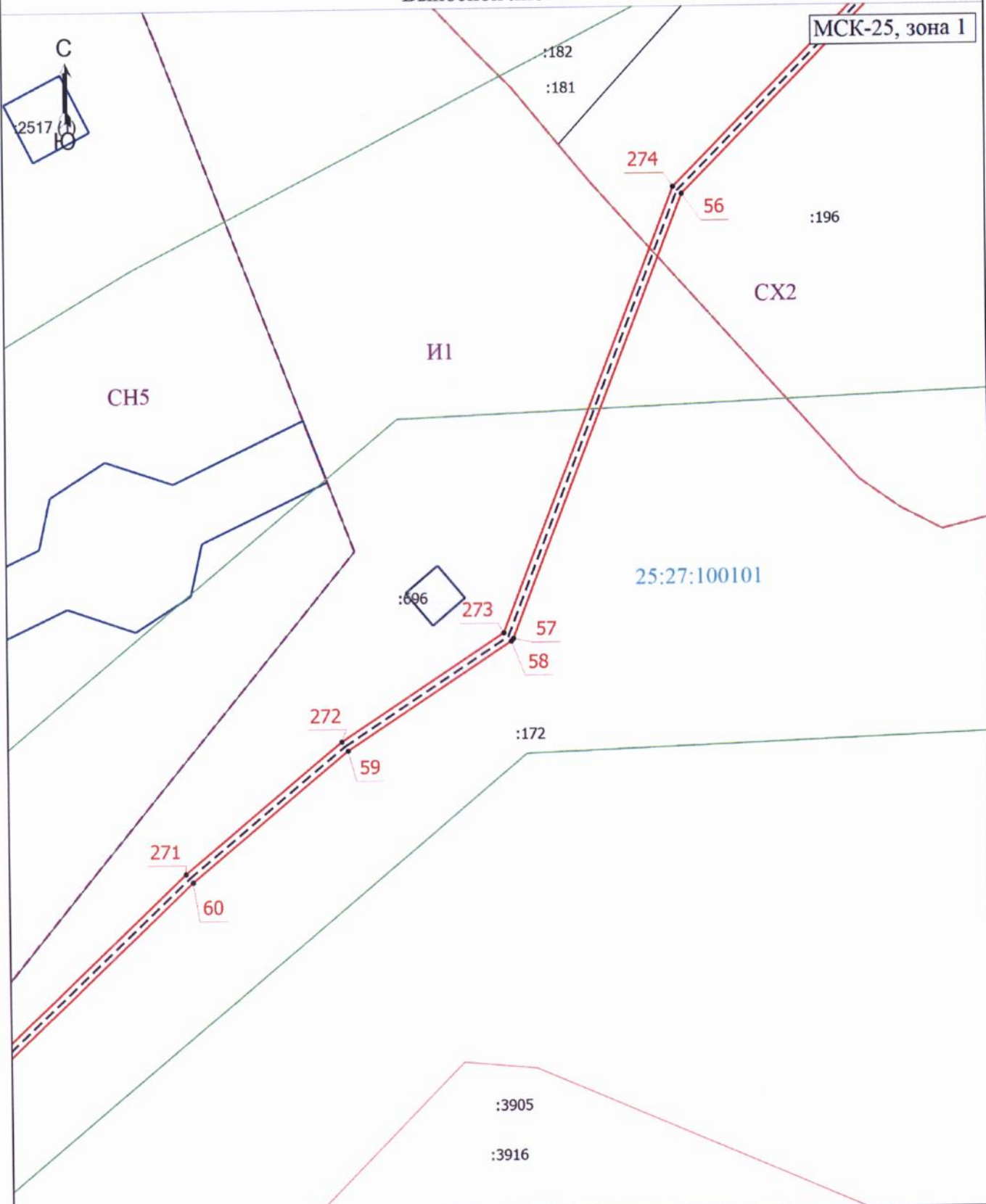
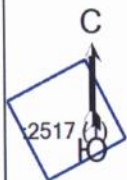


Масштаб 1:1000

План границ объекта

Выносной лист 5

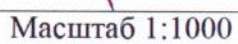
МСК-25, зона I



Масштаб 1:1000

Выносной лист 6

Выносной лист 6



МСК-25, зона 1

План границ объекта

Выносной лист 7

МСК-25, зона 1

С
↑
Ю

25:27:100101

СН5

241 244 247
242 245 248
243 246 249

250
251
252

90 88
91 89

Масштаб 1:1000

Выносной лист 8

:2517 (12)

:8409 (12)

:722

C
↑
Ю

25:27:100101

Масштаб 1:1000

План границ объекта

Выносной лист 9

МСК-25, зона 1



CH5

25:27:100101

:2517 (5)

:9833

:8409 (12)

217

218

120

Масштаб 1:1000

План границ объекта

Выносной лист 11

МСК-25, зона I



:2517 (13)

CH5

25:27:100101

125

:2517 (18)

:8409 (12)

П

:10372
:364

25:27:110101

CH5

25:27:100103

216

121

215

:2518 (10)

122

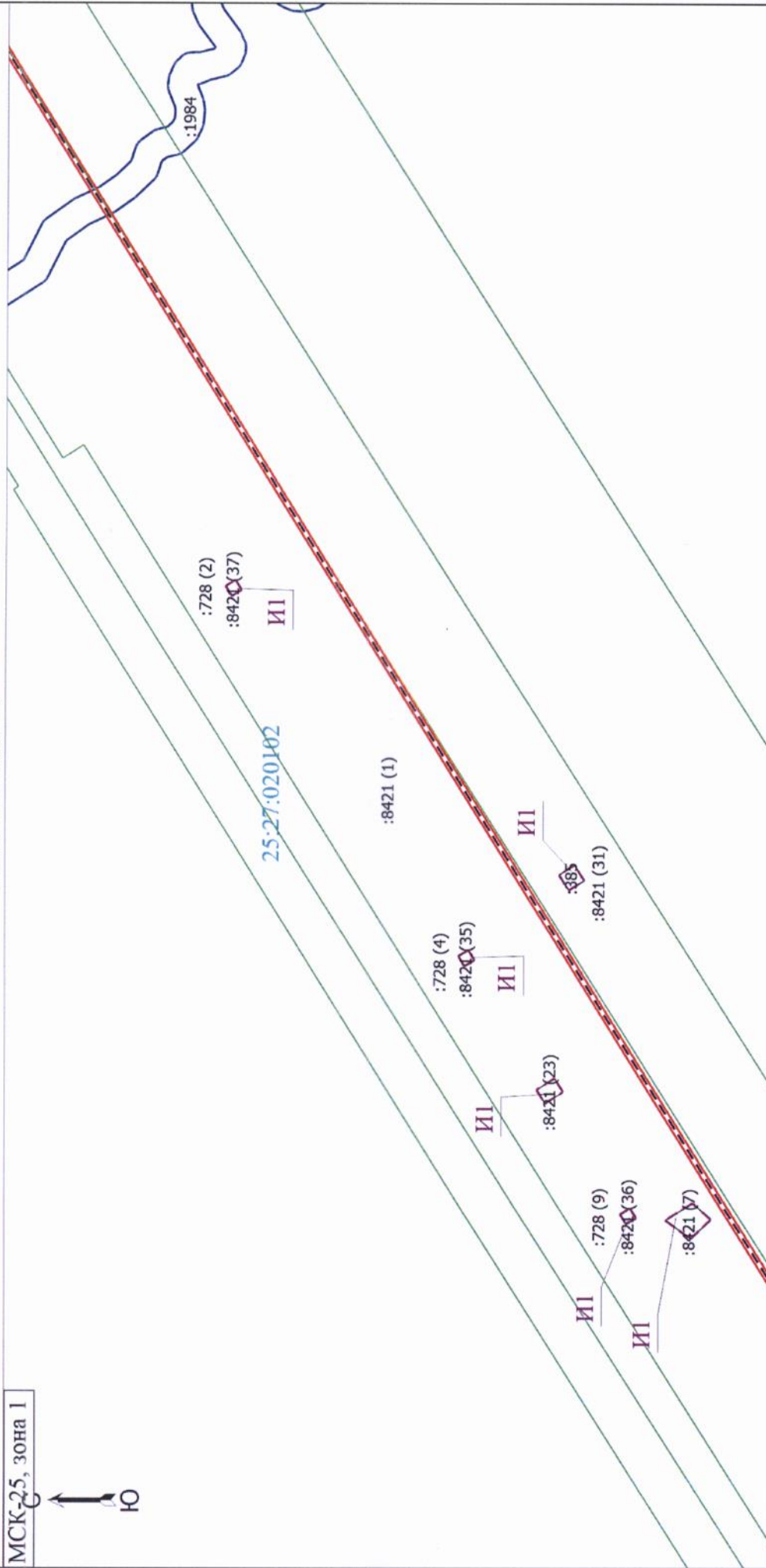
:294 (7)

Масштаб 1:2000

План границ объекта

Выносной лист 13

МСК-25, зона I



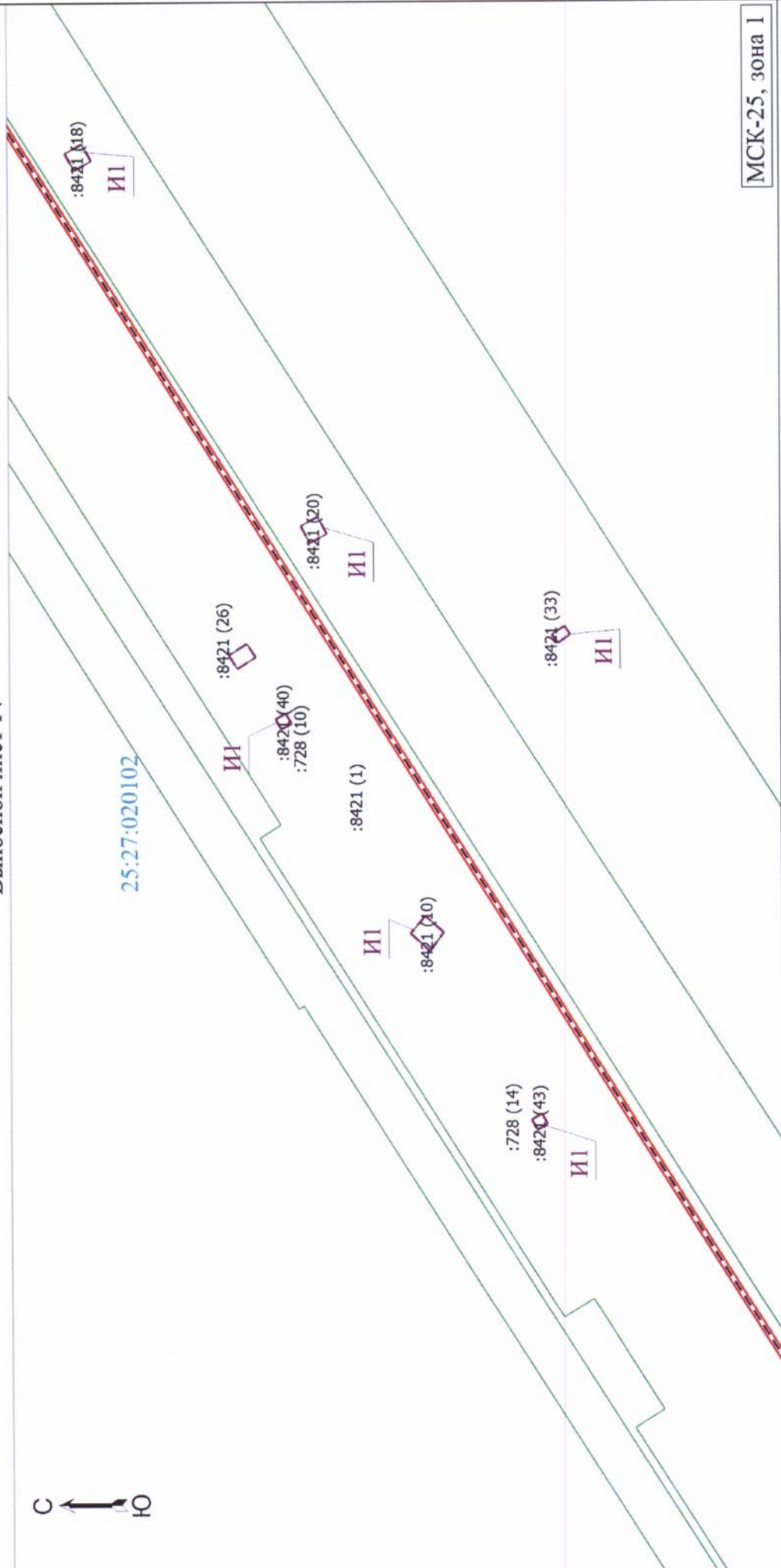
Масштаб 1:2000

План границ объекта

Выносной лист 14

С
↑
Ю

25:27:020102

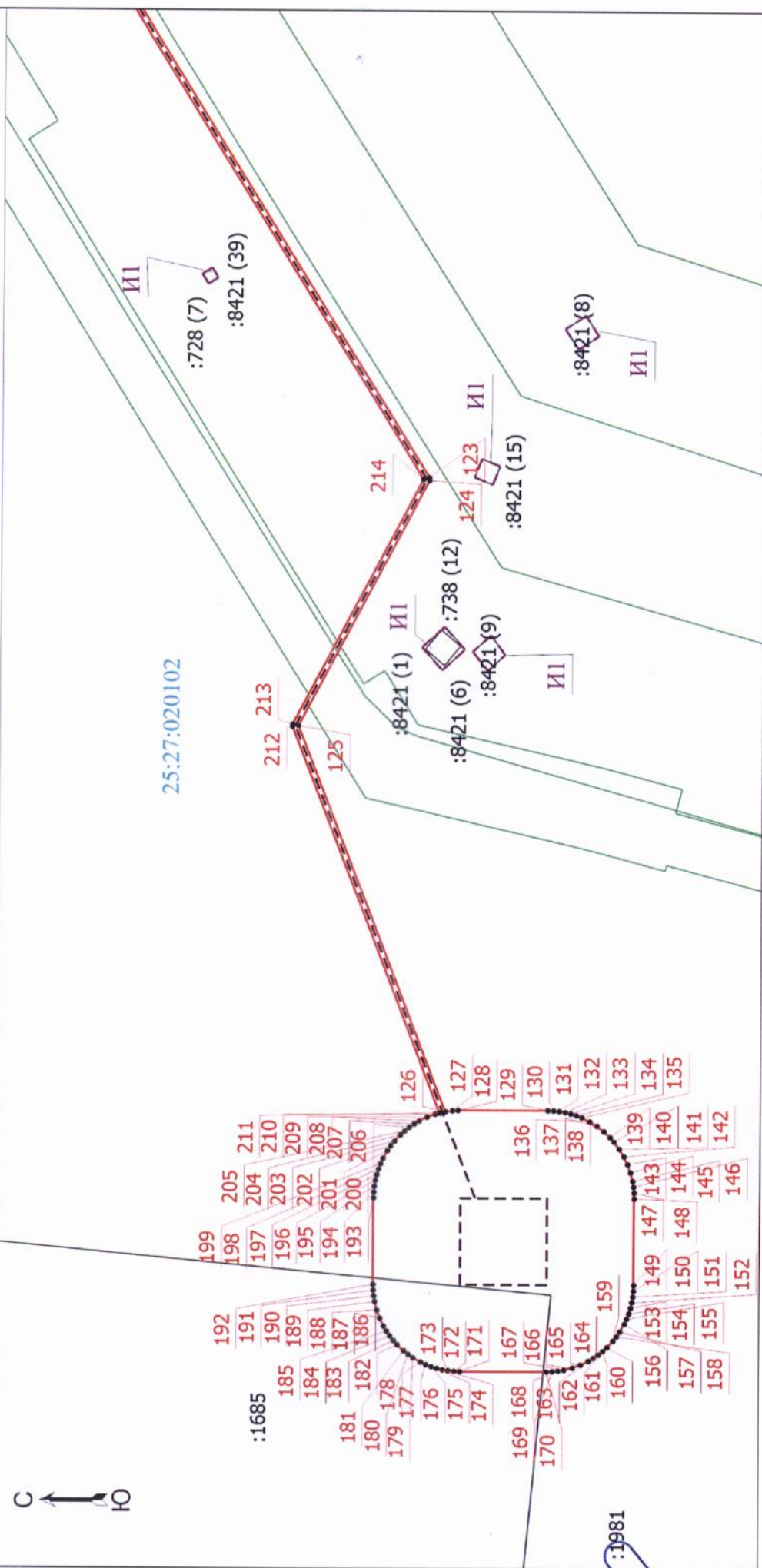


МСК-25, зона I

Масштаб 1:2000

План границ объекта

Выносной лист 15



Масштаб 1:2000