

СХЕМА РАСПОЛОЖЕНИЯ ГРАНИЦ ПУБЛИЧНОГО СЕРВИТУТА

Адрес (местоположение): г. Артем, ул. Приморская, в районе д. 2

Кадастровый номер (при наличии):

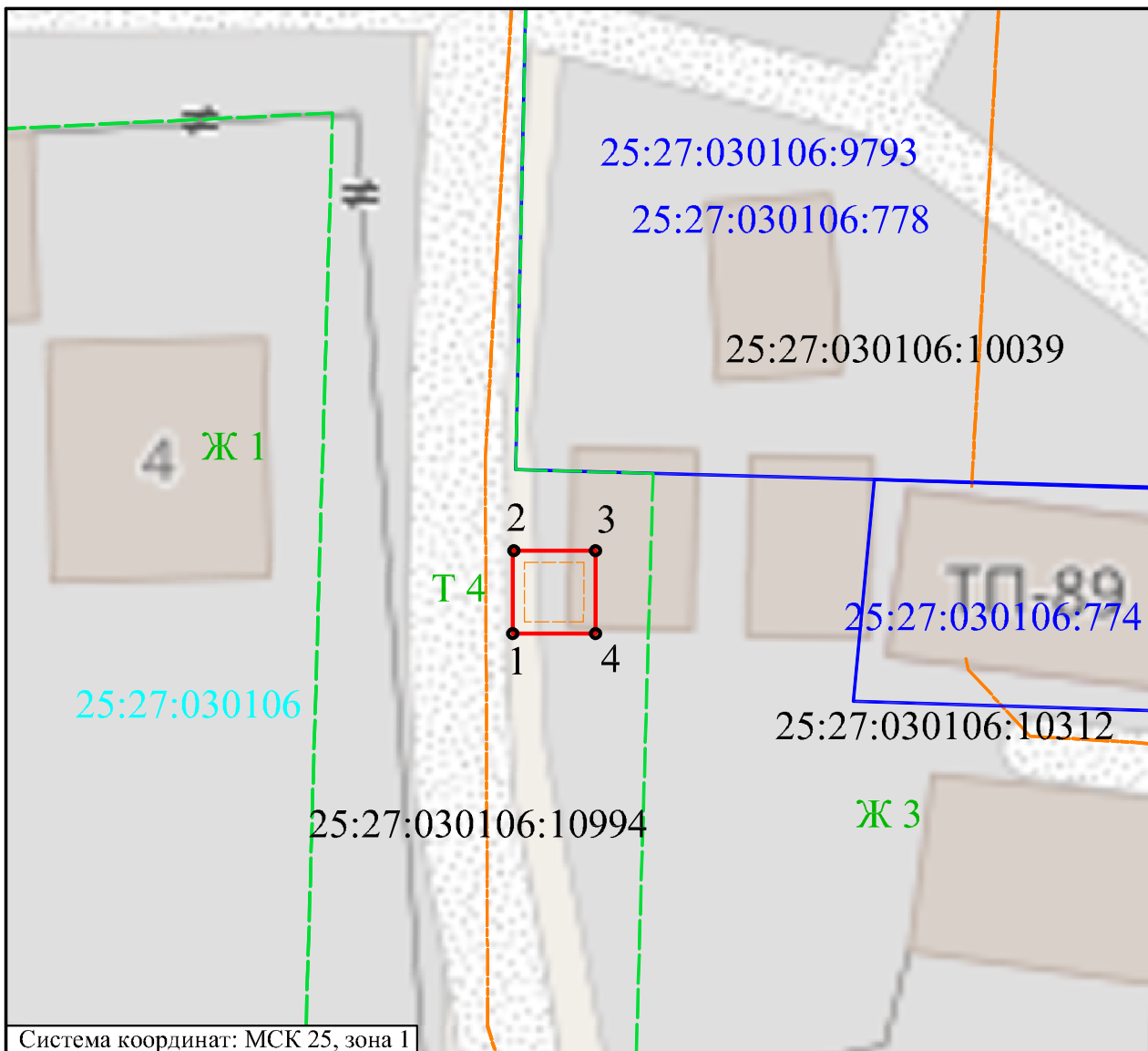
Площадь земельного участка:

Площадь публичного сервитута: 9 кв.м

Категория земель: Земли населённых пунктов

Метод определения координат: Метод спутниковых геодезических измерений (определений)


Обозначение характерных точек границ публичного сервитута	X	Y	Средняя квадратическая погрешность положения характерной точки (Mt), м
1	386018.56	1417707.35	0.01
2	386018.55	1417710.35	0.01
3	386021.55	1417710.35	0.01
4	386021.56	1417707.35	0.01
1	386018.56	1417707.35	0.01



Система координат: МСК 25, зона 1

Условные обозначения:

Масштаб 1:250

 - граница публичного сервитута


Ж 3 - обозначение территориальной зоны

--- - граница территориальной зоны

25:27:030106 - номер кадастрового квартала

25:27:030106:774 - граница и кадастровый номер земельного участка, стоящего на ГКУ

25:27:030106:10312 - граница и кадастровый номер здания, сооружения, стоящего на ГКУ

 - графическое изображение объекта в границах публичного сервитута (Антенно-мачтовое сооружение)