



АДМИНИСТРАЦИЯ
АРТЕМОВСКОГО ГОРОДСКОГО ОКРУГА
ПОСТАНОВЛЕНИЕ

15.06.2023

г. Артем

№ 322-на

Об установлении публичного сервитута в отношении земельного участка с кадастровым номером 25:27:030102:1742, местоположение которого установлено относительно ориентира, расположенного в границах участка, почтовый адрес ориентира: Приморский край, г. Артем, в районе ул. Портовой, 1, в целях размещения объекта ЛЭП 0,4 кВ

На основании ходатайства общества с ограниченной ответственностью «Артемовская электросетевая компания» (ИНН 2502046690, ОГРН 11325002000608) от 04.04.2023 № У-01-2538 об установлении публичного сервитута, выписки из Единого государственного реестра недвижимости о характеристиках объекта недвижимости от 05.04.2023 № КУВИ-001/2023-79858616, в соответствии со ст. 23, п. 1 ст. 39.37 Земельного кодекса Российской Федерации, руководствуясь Уставом Артемовского городского округа Приморского края, администрация Артемовского городского округа

ПОСТАНОВЛЯЕТ:

1. Установить публичный сервитут в интересах общества с ограниченной ответственностью «Артемовская электросетевая компания» на земельном участке с кадастровым номером 25:27:030102:1742, площадью 1 кв. метр, местоположение которого установлено относительно ориентира, расположенного в границах участка, почтовый адрес ориентира: Приморский край, г. Артем, в районе ул. Портовой, 1, в целях размещения объекта ЛЭП 0,4 кВ, сроком на 10 (десять) лет.

2. Утвердить границы публичного сервитута согласно схеме расположе-

ния границ публичного сервитута (прилагается).

3. Муниципальному казенному учреждению управлению муниципальной собственности администрации Артемовского городского округа (Железнова Н.С.) в течение 5 (пяти) рабочих дней со дня принятия решения направить копию постановления:

в орган регистрации прав;

обладателю публичного сервитута.

4. Управлению информационной политики администрации Артемовского городского округа (и.о. начальника Рабинович Э.Д.) в течение 5 (пяти) рабочих дней опубликовать настоящее постановление в газете «Выбор» и разместить на официальном сайте Артемовского городского округа.

5. Контроль за исполнением данного постановления возложить на заместителя главы администрации – начальника управления муниципальной собственности администрации Артемовского городского округа Железнову Н.С.

И.о. главы Артемовского городского округа



А.А. Литвинов

Приложение

к постановлению администрации
Артемовского городского округа
от 13.06.2023 № 322-м

СХЕМА РАСПОЛОЖЕНИЯ ГРАНИЦ ПУБЛИЧНОГО СЕРВИТУТА

публичный сервитут в отношении земельного участка с кадастровым номером 25:27:030102:1742, местоположение которого установлено относительно ориентира, расположенного в границах участка, почтовый адрес ориентира: Приморский край, г. Артем, в районе ул. Портовой, 1, в целях размещения объекта ЛЭП 0,4 кВ

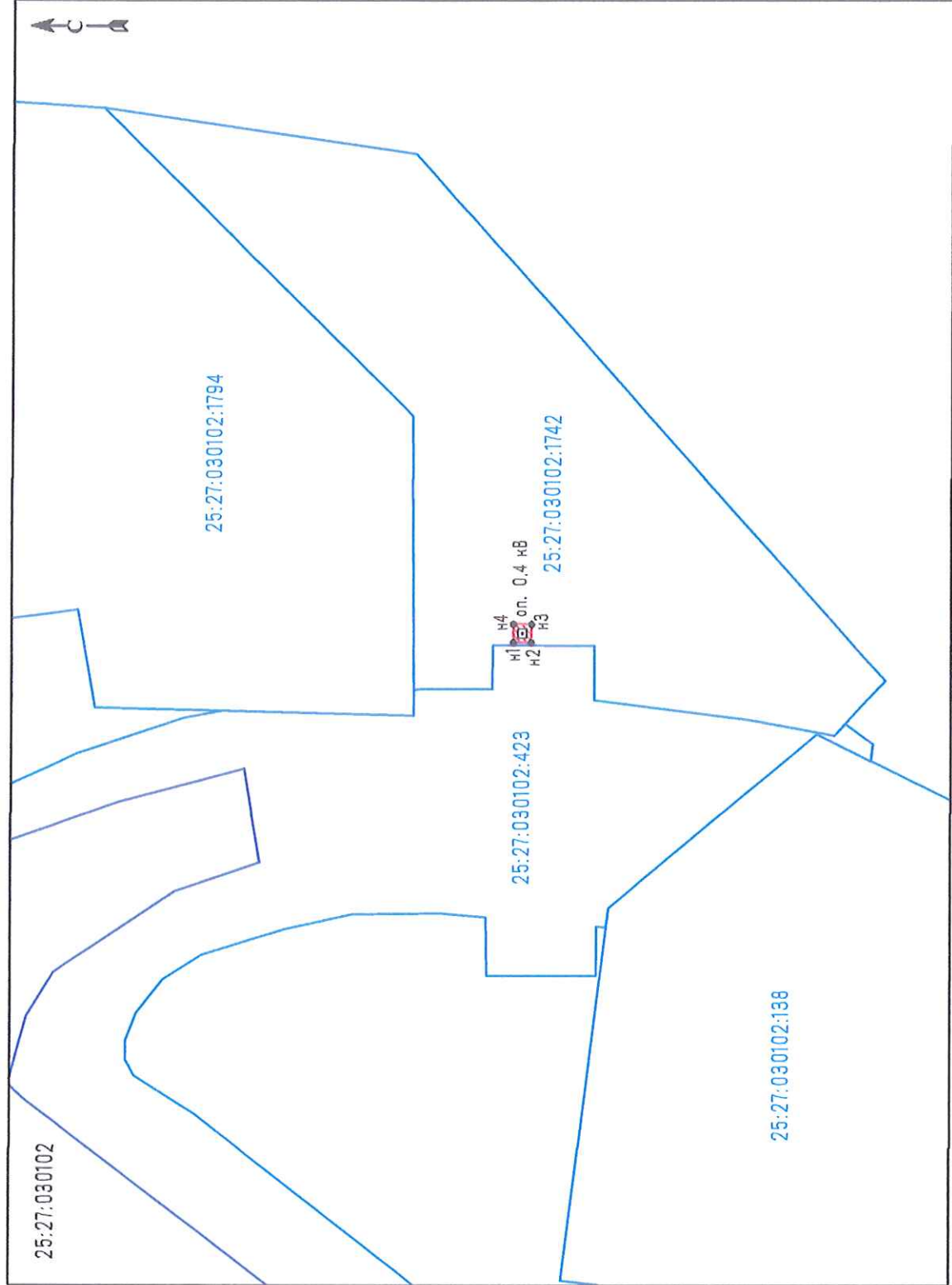
(наименование объекта, местоположение границ которого описано (далее объект))

Схема границ публичного сервитута

в отношении земельного участка с кадастровым номером 25:27:030102:1742, местоположение которого установлено относительно ориентира, расположенного в границах участка.

Почтовый адрес ориентира: Приморский край, г. Артем, в районе ул. Портовой, 1.

В целях размещения объекта: ЛЭП 0,4 кВ.



Каталог координат сервитута





Номера точек контура	Координаты, м	
	X	Y
н1	387360.39	1416569.69
н2	387559.39	1416569.69
н3	387559.39	1416570.69
н4	387660.39	1416570.69
н1	387360.39	1416569.69

Система координат: МСК 25, зона, 1

Метод определения координат: геодезически

Средняя квадратическая погрешность: 0.01 м

Условные обозначения:

-  - сервитут площадью 1 кв. м
-  25:27:030102:1742 - граница земельного участка по данным ЕГРН
-  - опора ЛЭП 0,4 кв
- 25:27:030102 - кадастровый квартал
-  - линейный контур ОКС

МАСШТАБ 1:500