



**АДМИНИСТРАЦИЯ
АРТЕМОВСКОГО ГОРОДСКОГО ОКРУГА**

ПОСТАНОВЛЕНИЕ

01.06.2023
.....

г. Артем

№ 305-102
.....

Об установлении публичного сервитута на земельных участках с кадастровыми номерами 25:27:010001:870, 25:27:000000:10198, 25:27:000000:9756, 25:27:000000:10154, в границах кадастровых кварталов 25:27:060104, 25:27:010001, 25:27:060101, 25:27:060102


На основании ходатайства акционерного общества «Дальневосточная распределительная сетевая компания» (ИНН 2801108200, ОГРН 1052800111308) от 18.04.2023 № У-01-3001 об установлении публичного сервитута, выписок из Единого государственного реестра недвижимости о характеристиках объекта недвижимости от 23.04.2023 № КУВИ-001/2023-2023-95572171, от 24.04.2023 № КУВИ-001/2023-95572160, от 24.04.2023 № КУВИ-001/2023-95572149, от 24.04.2023 № КУВИ-001/2023-95572155, в соответствии со ст. 23, п. 1 ст. 39.37 Земельного кодекса Российской Федерации, постановлением Правительства Приморского края от 19.02.2021 № 64-пп «Об утверждении среднего уровня кадастровой стоимости земель населенных пунктов и земель сельскохозяйственного назначения по муниципальному району (муниципальному округу, городскому округу) Приморского края», руководствуясь Уставом Артемовского городского округа Приморского края, администрация Артемовского городского округа

ПОСТАНОВЛЯЕТ:

1. Установить публичный сервитут:

площадью 16 кв. метров на земельном участке с кадастровым номером 25:27:010001:870, местоположение которого установлено относительно ориентира, расположенного за пределами участка, ориентир 2-этажное здание механического цеха (блок № 3), участок находится примерно в 525 м по направлению на юго-восток от ориентира, почтовый адрес ориентира: Приморский край, г. Артем;

площадью 13 кв. метров на земельном участке с кадастровым номером 25:27:000000:10198, расположенном по адресу: Приморский край, Артемовский городской округ;



площадью 17 кв. метров на земельном участке с кадастровым номером 25:27:000000:9756, местоположение которого установлено относительно ориентира, расположенного за пределами участка, ориентир здание, участок находится примерно в 352 м по направлению на северо-запад от ориентира, почтовый адрес ориентира: Приморский край, г. Артем, ул. Харьковская, д. 1;

площадью 25 кв. метров и площадью 126 кв. метров на земельном участке с кадастровым номером 25:27:000000:10154, местоположение которого установлено относительно ориентира, расположенного за пределами участка, ориентир жилой дом, участок находится примерно в 650 м по направлению на восток от ориентира, почтовый адрес ориентира: Приморский край, г. Артем, пер. Ясневый, д. 5;

площадью 141 кв. метр на земельном участке в границах кадастрового квартала 25:27:060104;

площадью 154 кв. метра на земельном участке в границах кадастрового квартала 25:27:010001;

площадью 21 кв. метр на земельном участке в границах кадастрового квартала 25:27:060101;

площадью 36 кв. метров на земельном участке в границах кадастрового квартала 25:27:060102, сроком на 49 лет, - для эксплуатации объекта электросетевого хозяйства «Кабельный заход ВЛ-6 кВ ф. 13 ПС Кролевцы».

2. Утвердить границы публичного сервитута согласно схеме расположения границ публичного сервитута (приложение 1).


3. Размер платы за публичный сервитут площадью 13 кв. метров в отношении земельного участка с кадастровым номером 25:27:000000:10198, государственная собственность на который не разграничена, составляет 28 (двадцать восемь) рублей 42 копейки за 49 лет.

Размер платы за публичный сервитут площадью 17 кв. метров в отношении земельного участка с кадастровым номером 25:27:000000:9756, государственная собственность на который не разграничена, составляет 21 (двадцать один) рубль 26 копеек за 49 лет.

Размер платы за публичный сервитут площадью 25 кв. метров в отношении земельного участка с кадастровым номером 25:27:000000:10154, государственная собственность на который не разграничена, составляет 32 (тридцать два) рубля 10 копеек за 49 лет.

Размер платы за публичный сервитут площадью 126 кв. метров в отношении земельного участка с кадастровым номером 25:27:000000:10154, государственная собственность на который не разграничена, составляет 161 (сто шестьдесят один) рубль 78 копеек за 49 лет.

Размер платы за публичный сервитут площадью 141 кв. метр в отношении земельного участка в границах кадастрового квартала 25:27:060104, государственная собственность



на который не разграничена, составляет 121 (сто двадцать один) рубль 52 копейки за 49 лет.

Размер платы за публичный сервитут площадью 154 кв. метра в отношении земельного участка в границах кадастрового квартала 25:27:010001, государственная собственность на который не разграничена, составляет 173 (сто семьдесят три) рубля 46 копеек за 49 лет.

Размер платы за публичный сервитут площадью 21 кв. метр в отношении земельного участка в границах кадастрового квартала 25:27:060101, государственная собственность на который не разграничена, составляет 72 (семьдесят два) рубля 84 копейки за 49 лет.

Размер платы за публичный сервитут площадью 36 кв. метров в отношении земельного участка в границах кадастрового квартала 25:27:060102, государственная собственность на который не разграничена, составляет 81 (восемьдесят один) рубль 34 копейки за 49 лет.

Общий размер платы за публичный сервитут общей площадью 533 кв. метра в отношении земельных участков с кадастровыми номерами 25:27:000000:10198, 25:27:000000:9756, 25:27:000000:10154, в отношении земельных участков, расположенных в границах кадастровых кварталов 25:27:060104, 25:27:010001, 25:27:060101, 25:27:060102, государственная собственность на которые не разграничена, составляет 692 (шестьсот девяносто два) рубля 72 копейки за 49 лет (приложение 2).

Плата за публичный сервитут вносится обладателем публичного сервитута (акционерное общество «Дальневосточная распределительная сетевая компания») единовременным платежом не позднее 6 (шести) месяцев со дня вступления в силу настоящего постановления и согласно расчету размера платы за публичный сервитут, приведенному в приложении 2 к настоящему постановлению.

4. Управлению муниципальной собственности администрации Артемовского городского округа (Железнова Н.С.) в течение 5 (пяти) рабочих дней со дня принятия решения направить копию настоящего постановления:

в орган регистрации прав;

обладателю публичного сервитута.


5. Управлению информационной политики администрации Артемовского городского округа (и.о. начальника Рабинович Э.Д.) в течение 5 (пяти) рабочих дней опубликовать настоящее постановление в газете «Выбор» и разместить на официальном сайте Артемовского городского округа.

6. Контроль за исполнением данного постановления возложить на заместителя главы администрации – начальника управления муниципальной собственности администрации Артемовского городского округа Железнову Н.С.

Глава Артемовского городского округа



В.В. Квон




Приложение 1

к постановлению администрации
Артемовского городского округа
от *01.06.2023* № *305-10*

СХЕМА РАСПОЛОЖЕНИЯ ГРАНИЦ ПУБЛИЧНОГО СЕРВИТУТА

для эксплуатации объекта электросетевого хозяйства
«Кабельный заход ВЛ-6 кВ ф. 13 ПС Кролевцы» на земельных участках
с кадастровыми номерами 25:27:010001:870, 25:27:000000:10198, 25:27:000000:9756,
25:27:000000:10154, в границах кадастровых кварталов 25:27:060104,
25:27:010001, 25:27:060101, 25:27:060102

(наименование объекта, местоположение границ которого описано (далее объект))



ОПИСАНИЕ ГРАНИЦ ПУБЛИЧНОГО СЕРВИТУТА
объекта Кабельный заход ВЛ 6 кВ ф.13 ПС Кролевцы

Местоположение публичного сервитута	Приморский край, г Артем
Площадь публичного сервитута	549 кв.м., из них: - в границах земельного участка 25:27:000000:10198 - 13 кв.м., - в границах земельного участка 25:27:010001:870- 16 кв.м., - в границах земельного участка 25:27:000000:10154- 25 кв.м., - в границах земельного участка 25:27:000000:10154- 126 кв.м -в границах земельного участка 25:27:000000:9756- 17 кв.м., - в неразграниченных землях квартала 25:27:060104 -141 кв.м - в неразграниченных землях квартала 25:27:010001 - 154 кв.м - в неразграниченных землях квартала 25:27:060101 – 21 кв.м - в неразграниченных землях квартала 25:27:060102– 36 кв.м
Система координат	МСК-25 зона 1
Метод определения координат характерной точки	Метод спутниковых геодезических измерений (определений)
Средняя квадратическая погрешность положения характерной точки (Mt), м	0.1

Перечень характерных точек

Обозначение характерных точек границ	Координаты, м	
	X	Y
1	2	3
Часть N 1		
1	400561.19	1427777.21
2	400558.64	1427768.76
3	400566.88	1427770.03
1	400561.19	1427777.21
Часть N 2		
4	400267.83	1427526.85
5	400267.30	1427517.30
6	400273.08	1427521.53
4	400267.83	1427526.85
Часть N 3		
7	400317.71	1427599.81
8	400311.34	1427597.36
9	400315.26	1427591.72
7	400317.71	1427599.81
Часть N 4		
10	399410.71	1426822.96
11	399405.93	1426816.99
12	399414.29	1426817.91
10	399410.71	1426822.96
Часть N 5		
13	399575.41	1426882.05
14	399579.45	1426877.22
15	399584.11	1426881.28
13	399575.41	1426882.05
Часть N 6		
16	401840.33	1428830.07
17	401842.06	1428824.51

18	401847.00	1428826.71
16	401840.33	1428830.07
Часть N 7		
19	401691.09	1428831.21
20	401694.75	1428827.21
21	401698.20	1428830.84
19	401691.09	1428831.21
Часть N 8		
22	400706.02	1428739.24
23	400707.60	1428733.99
24	400710.91	1428739.14
22	400706.02	1428739.24
Часть N 9		
25	399878.31	1427217.86
26	399875.17	1427213.47
27	399881.85	1427214.88
25	399878.31	1427217.86
Часть N 10		
28	401235.63	1429135.62
29	401235.30	1429130.26
30	401239.70	1429132.78
28	401235.63	1429135.62
Часть N 11		
31	401101.63	1429137.70
32	401097.02	1429136.56
33	401101.61	1429132.79
31	401101.63	1429137.70
Часть N 12		
34	400667.78	1428337.15
35	400670.58	1428331.72
36	400672.42	1428335.99
34	400667.78	1428337.15
Часть N 13		
37	401932.26	1428872.54
38	401926.37	1428872.50
39	401929.45	1428869.60
37	401932.26	1428872.54
Часть N 14		
40	400026.49	1427319.48
41	400025.42	1427318.57
42	400029.32	1427314.00
43	400030.38	1427314.91
40	400026.49	1427319.48
Часть N 15		
44	400568.47	1427801.48
45	400566.95	1427795.68
46	400568.30	1427795.32
47	400569.83	1427801.13
44	400568.47	1427801.48
Часть N 16		
48	402189.31	1429113.59
49	402185.01	1429112.75
50	402187.70	1429109.40
48	402189.31	1429113.59
Часть N 17		

51	400694.84	1428607.01
52	400694.53	1428605.64
53	400699.41	1428604.54
54	400699.72	1428605.92
51	400694.84	1428607.01
Часть N 18		
55	399769.20	1427077.88
56	399768.01	1427077.12
57	399770.70	1427072.90
58	399771.87	1427073.66
55	399769.20	1427077.88
Часть N 19		
59	401272.34	1429072.57
60	401269.59	1429068.39
61	401270.76	1429067.62
62	401273.51	1429071.79
59	401272.34	1429072.57
Часть N 20		
63	398612.13	1426567.55
64	398609.53	1426563.27
65	398610.73	1426562.55
66	398613.33	1426566.82
63	398612.13	1426567.55
Часть N 21		
67	399497.16	1426847.25
68	399495.89	1426846.66
69	399497.99	1426842.12
70	399499.26	1426842.71
67	399497.16	1426847.25
Часть N 22		
71	398417.25	1426677.09
72	398414.65	1426672.80
73	398415.85	1426672.08
74	398418.44	1426676.36
71	398417.25	1426677.09
Часть N 23		
75	400565.59	1427908.03
76	400564.37	1427903.17
77	400565.72	1427902.83
78	400566.95	1427907.69
75	400565.59	1427908.03
Часть N 24		
79	398787.91	1426513.06
80	398786.54	1426512.77
81	398787.57	1426507.88
82	398788.94	1426508.16
79	398787.91	1426513.06
Часть N 25		
83	398526.97	1426592.11
84	398523.94	1426588.12
85	398525.06	1426587.28
86	398528.08	1426591.26
83	398526.97	1426592.11
Часть N 26		
87	401249.41	1429098.17

88	401245.65	1429094.87
89	401246.57	1429093.82
90	401250.33	1429097.11
87	401249.41	1429098.17
Часть N 27		
91	401571.20	1428903.45
92	401569.18	1428898.88
93	401570.46	1428898.31
94	401572.48	1428902.89
91	401571.20	1428903.45
Часть N 28		
95	398872.46	1426542.70
96	398867.81	1426540.87
97	398868.33	1426539.57
98	398872.98	1426541.40
95	398872.46	1426542.70
Часть N 29		
99	402205.06	1429092.04
100	402203.97	1429091.17
101	402207.08	1429087.26
102	402208.18	1429088.13
99	402205.06	1429092.04
Часть N 30		
103	398934.33	1426473.07
104	398930.65	1426469.69
105	398931.59	1426468.66
106	398935.28	1426472.04
103	398934.33	1426473.07
Часть N 31		
107	399161.13	1426657.13
108	399159.99	1426653.24
109	399163.53	1426654.17
107	399161.13	1426657.13
Часть N 32		
110	398365.24	1426702.16
111	398364.25	1426701.16
112	398367.10	1426698.35
113	398368.09	1426699.35
110	398365.24	1426702.16
Часть N 33		
114	398671.66	1426530.48
115	398670.96	1426529.26
116	398674.44	1426527.28
117	398675.13	1426528.51
114	398671.66	1426530.48
Часть N 34		
118	398743.31	1426518.98
119	398743.07	1426517.60
120	398747.02	1426516.94
121	398747.25	1426518.32
118	398743.31	1426518.98
Часть N 35		
122	401405.76	1428996.23
123	401404.04	1428992.63
124	401405.30	1428992.03

125	401407.02	1428995.63
122	401405.76	1428996.23
Часть N 36		
126	399707.04	1427009.26
127	399706.04	1427008.26
128	399707.04	1427007.26
129	399708.04	1427008.26
126	399707.04	1427009.26
Часть N 37		
130	399738.68	1427042.02
131	399737.68	1427041.02
132	399738.68	1427040.02
133	399739.68	1427041.02
130	399738.68	1427042.02
Часть N 38		
134	398444.25	1426652.86
135	398443.25	1426651.86
136	398444.25	1426650.86
137	398445.25	1426651.86
134	398444.25	1426652.86
Часть N 39		
138	399795.78	1427108.19
139	399794.78	1427107.19
140	399795.78	1427106.19
141	399796.78	1427107.19
138	399795.78	1427108.19
Часть N 40		
142	399824.12	1427144.69
143	399823.12	1427143.69
144	399824.12	1427142.69
145	399825.12	1427143.69
142	399824.12	1427144.69
Часть N 41		
146	399852.74	1427181.55
147	399851.74	1427180.55
148	399852.74	1427179.55
149	399853.74	1427180.55
146	399852.74	1427181.55
Часть N 42		
150	398643.50	1426548.32
151	398642.50	1426547.32
152	398643.50	1426546.32
153	398644.50	1426547.32
150	398643.50	1426548.32
Часть N 43		
154	399916.66	1427242.47
155	399915.66	1427241.47
156	399916.66	1427240.47
157	399917.66	1427241.47
154	399916.66	1427242.47
Часть N 44		
158	399954.30	1427267.55
159	399953.30	1427266.55
160	399954.30	1427265.55
161	399955.30	1427266.55

158	399954.30	1427267.55
Часть N 45		
162	399990.64	1427291.76
163	399989.64	1427290.76
164	399990.64	1427289.76
165	399991.64	1427290.76
162	399990.64	1427291.76
Часть N 46		
166	399303.34	1426749.69
167	399302.34	1426748.69
168	399303.34	1426747.69
169	399304.34	1426748.69
166	399303.34	1426749.69
Часть N 47		
170	400062.98	1427345.66
171	400061.98	1427344.66
172	400062.98	1427343.66
173	400063.98	1427344.66
170	400062.98	1427345.66
Часть N 48		
174	400099.52	1427376.69
175	400098.52	1427375.69
176	400099.52	1427374.69
177	400100.52	1427375.69
174	400099.52	1427376.69
Часть N 49		
178	400133.83	1427405.83
179	400132.83	1427404.83
180	400133.83	1427403.83
181	400134.83	1427404.83
178	400133.83	1427405.83
Часть N 50		
182	400168.20	1427435.02
183	400167.20	1427434.02
184	400168.20	1427433.02
185	400169.20	1427434.02
182	400168.20	1427435.02
Часть N 51		
186	400202.35	1427464.02
187	400201.35	1427463.02
188	400202.35	1427462.02
189	400203.35	1427463.02
186	400202.35	1427464.02
Часть N 52		
190	400237.19	1427493.61
191	400236.19	1427492.61
192	400237.19	1427491.61
193	400238.19	1427492.61
190	400237.19	1427493.61
Часть N 53		
194	398966.26	1426498.48
195	398965.26	1426497.48
196	398966.26	1426496.48
197	398967.26	1426497.48
194	398966.26	1426498.48

Часть N 54		
198	400292.77	1427559.38
199	400291.77	1427558.38
200	400292.77	1427557.38
201	400293.77	1427558.38
198	400292.77	1427559.38
Часть N 55		
202	399263.72	1426723.53
203	399262.72	1426722.53
204	399263.72	1426721.53
205	399264.72	1426722.53
202	399263.72	1426723.53
Часть N 56		
206	400352.33	1427623.70
207	400351.33	1427622.70
208	400352.33	1427621.70
209	400353.33	1427622.70
206	400352.33	1427623.70
Часть N 57		
210	400388.94	1427649.65
211	400387.94	1427648.65
212	400388.94	1427647.65
213	400389.94	1427648.65
210	400388.94	1427649.65
Часть N 58		
214	400423.10	1427673.85
215	400422.10	1427672.85
216	400423.10	1427671.85
217	400424.10	1427672.85
214	400423.10	1427673.85
Часть N 59		
218	400458.82	1427699.17
219	400457.82	1427698.17
220	400458.82	1427697.17
221	400459.82	1427698.17
218	400458.82	1427699.17
Часть N 60		
222	400492.58	1427723.09
223	400491.58	1427722.09
224	400492.58	1427721.09
225	400493.58	1427722.09
222	400492.58	1427723.09
Часть N 61		
226	400529.13	1427748.98
227	400528.13	1427747.98
228	400529.13	1427746.98
229	400530.13	1427747.98
226	400529.13	1427748.98
Часть N 62		
230	399199.34	1426681.02
231	399198.34	1426680.02
232	399199.34	1426679.02
233	399200.34	1426680.02
230	399199.34	1426681.02
Часть N 63		

234	399093.82	1426601.32
235	399092.82	1426600.32
236	399093.82	1426599.32
237	399094.82	1426600.32
234	399093.82	1426601.32
Часть N 64		
238	399002.06	1426527.35
239	399001.06	1426526.35
240	399002.06	1426525.35
241	399003.06	1426526.35
238	399002.06	1426527.35
Часть N 65		
242	400576.74	1427948.67
243	400575.74	1427947.67
244	400576.74	1427946.67
245	400577.74	1427947.67
242	400576.74	1427948.67
Часть N 66		
246	400586.90	1427991.32
247	400585.90	1427990.32
248	400586.90	1427989.32
249	400587.90	1427990.32
246	400586.90	1427991.32
Часть N 67		
250	400597.10	1428034.15
251	400596.10	1428033.15
252	400597.10	1428032.15
253	400598.10	1428033.15
250	400597.10	1428034.15
Часть N 68		
254	400607.25	1428076.81
255	400606.25	1428075.81
256	400607.25	1428074.81
257	400608.25	1428075.81
254	400607.25	1428076.81
Часть N 69		
258	400617.09	1428118.14
259	400616.09	1428117.14
260	400617.09	1428116.14
261	400618.09	1428117.14
258	400617.09	1428118.14
Часть N 70		
262	400627.49	1428161.85
263	400626.49	1428160.85
264	400627.49	1428159.85
265	400628.49	1428160.85
262	400627.49	1428161.85
Часть N 71		
266	400637.55	1428204.13
267	400636.55	1428203.13
268	400637.55	1428202.13
269	400638.55	1428203.13
266	400637.55	1428204.13
Часть N 72		
270	400649.01	1428247.90

271	400648.01	1428246.90
272	400649.01	1428245.90
273	400650.01	1428246.90
270	400649.01	1428247.90
Часть N 73		
274	400660.15	1428292.18
275	400659.15	1428291.18
276	400660.15	1428290.18
277	400661.15	1428291.18
274	400660.15	1428292.18
Часть N 74		
278	399058.89	1426573.16
279	399057.89	1426572.16
280	399058.89	1426571.16
281	399059.89	1426572.16
278	399058.89	1426573.16
Часть N 75		
282	400674.96	1428377.48
283	400673.96	1428376.48
284	400674.96	1428375.48
285	400675.96	1428376.48
282	400674.96	1428377.48
Часть N 76		
286	400679.03	1428422.46
287	400678.03	1428421.46
288	400679.03	1428420.46
289	400680.03	1428421.46
286	400679.03	1428422.46
Часть N 77		
290	400682.91	1428465.35
291	400681.91	1428464.35
292	400682.91	1428463.35
293	400683.91	1428464.35
290	400682.91	1428465.35
Часть N 78		
294	400687.07	1428511.36
295	400686.07	1428510.36
296	400687.07	1428509.36
297	400688.07	1428510.36
294	400687.07	1428511.36
Часть N 79		
298	400691.48	1428560.10
299	400690.48	1428559.10
300	400691.48	1428558.10
301	400692.48	1428559.10
298	400691.48	1428560.10
Часть N 80		
302	399128.78	1426629.50
303	399127.78	1426628.50
304	399128.78	1426627.50
305	399129.78	1426628.50
302	399128.78	1426629.50
Часть N 81		
306	400699.78	1428651.23
307	400698.78	1428650.23

308	400699.78	1428649.23
309	400700.78	1428650.23
306	400699.78	1428651.23
Часть N 82		
310	400703.62	1428693.30
311	400702.62	1428692.30
312	400703.62	1428691.30
313	400704.62	1428692.30
310	400703.62	1428693.30
Часть N 83		
314	399642.82	1426944.55
315	399641.82	1426943.55
316	399642.82	1426942.55
317	399643.82	1426943.55
314	399642.82	1426944.55
Часть N 84		
318	400737.80	1428768.94
319	400736.80	1428767.94
320	400737.80	1428766.94
321	400738.80	1428767.94
318	400737.80	1428768.94
Часть N 85		
322	400769.83	1428801.47
323	400768.83	1428800.47
324	400769.83	1428799.47
325	400770.83	1428800.47
322	400769.83	1428801.47
Часть N 86		
326	401795.12	1428829.09
327	401794.12	1428828.09
328	401795.12	1428827.09
329	401796.12	1428828.09
326	401795.12	1428829.09
Часть N 87		
330	398828.38	1426527.37
331	398827.38	1426526.37
332	398828.38	1426525.37
333	398829.38	1426526.37
330	398828.38	1426527.37
Часть N 88		
334	401745.06	1428830.42
335	401744.06	1428829.42
336	401745.06	1428828.42
337	401746.06	1428829.42
334	401745.06	1428830.42
Часть N 89		
338	399611.71	1426912.09
339	399610.71	1426911.09
340	399611.71	1426910.09
341	399612.71	1426911.09
338	399611.71	1426912.09
Часть N 90		
342	400802.58	1428834.74
343	400801.58	1428833.74
344	400802.58	1428832.74

345	400803.58	1428833.74
342	400802.58	1428834.74
Часть N 91		
346	401887.08	1428849.56
347	401886.08	1428848.56
348	401887.08	1428847.56
349	401888.08	1428848.56
346	401887.08	1428849.56
Часть N 92		
350	401653.14	1428854.11
351	401652.14	1428853.11
352	401653.14	1428852.11
353	401654.14	1428853.11
350	401653.14	1428854.11
Часть N 93		
354	400837.86	1428870.55
355	400836.86	1428869.55
356	400837.86	1428868.55
357	400838.86	1428869.55
354	400837.86	1428870.55
Часть N 94		
358	398568.40	1426578.34
359	398567.40	1426577.34
360	398568.40	1426576.34
361	398569.40	1426577.34
358	398568.40	1426578.34
Часть N 95		
362	401610.89	1428877.31
363	401609.89	1428876.31
364	401610.89	1428875.31
365	401611.89	1428876.31
362	401610.89	1428877.31
Часть N 96		
366	399382.66	1426802.05
367	399381.66	1426801.05
368	399382.66	1426800.05
369	399383.66	1426801.05
366	399382.66	1426802.05
Часть N 97		
370	400870.68	1428903.90
371	400869.68	1428902.90
372	400870.68	1428901.90
373	400871.68	1428902.90
370	400870.68	1428903.90
Часть N 98		
374	401965.74	1428905.41
375	401964.74	1428904.41
376	401965.74	1428903.41
377	401966.74	1428904.41
374	401965.74	1428905.41
Часть N 99		
378	401524.83	1428925.70
379	401523.83	1428924.70
380	401524.83	1428923.70
381	401525.83	1428924.70

378	401524.83	1428925.70
Часть N 100		
382	400904.43	1428938.18
383	400903.43	1428937.18
384	400904.43	1428936.18
385	400905.43	1428937.18
382	400904.43	1428938.18
Часть N 101		
386	402000.33	1428939.97
387	401999.33	1428938.97
388	402000.33	1428937.97
389	402001.33	1428938.97
386	402000.33	1428939.97
Часть N 102		
390	401481.26	1428951.18
391	401480.26	1428950.18
392	401481.26	1428949.18
393	401482.26	1428950.18
390	401481.26	1428951.18
Часть N 103		
394	400937.90	1428972.17
395	400936.90	1428971.17
396	400937.90	1428970.17
397	400938.90	1428971.17
394	400937.90	1428972.17
Часть N 104		
398	401442.98	1428972.45
399	401441.98	1428971.45
400	401442.98	1428970.45
401	401443.98	1428971.45
398	401442.98	1428972.45
Часть N 105		
402	402036.20	1428973.49
403	402035.20	1428972.49
404	402036.20	1428971.49
405	402037.20	1428972.49
402	402036.20	1428973.49
Часть N 106		
406	399673.84	1426976.25
407	399672.84	1426975.25
408	399673.84	1426974.25
409	399674.84	1426975.25
406	399673.84	1426976.25
Часть N 107		
410	400971.31	1429006.10
411	400970.31	1429005.10
412	400971.31	1429004.10
413	400972.31	1429005.10
410	400971.31	1429006.10
Часть N 108		
414	402073.57	1429009.41
415	402072.57	1429008.41
416	402073.57	1429007.41
417	402074.57	1429008.41
414	402073.57	1429009.41

Часть N 109		
418	401361.48	1429018.61
419	401360.48	1429017.61
420	401361.48	1429016.61
421	401362.48	1429017.61
418	401361.48	1429018.61
Часть N 110		
422	401004.06	1429039.36
423	401003.06	1429038.36
424	401004.06	1429037.36
425	401005.06	1429038.36
422	401004.06	1429039.36
Часть N 111		
426	402107.67	1429040.27
427	402106.67	1429039.27
428	402107.67	1429038.27
429	402108.67	1429039.27
426	402107.67	1429040.27
Часть N 112		
430	401317.74	1429043.24
431	401316.74	1429042.24
432	401317.74	1429041.24
433	401318.74	1429042.24
430	401317.74	1429043.24
Часть N 113		
434	399537.86	1426861.54
435	399536.86	1426860.54
436	399537.86	1426859.54
437	399538.86	1426860.54
434	399537.86	1426861.54
Часть N 114		
438	401038.18	1429074.02
439	401037.18	1429073.02
440	401038.18	1429072.02
441	401039.18	1429073.02
438	401038.18	1429074.02
Часть N 115		
442	402147.18	1429076.82
443	402146.18	1429075.82
444	402147.18	1429074.82
445	402148.18	1429075.82
442	402147.18	1429076.82
Часть N 116		
446	399451.29	1426831.70
447	399450.29	1426830.70
448	399451.29	1426829.70
449	399452.29	1426830.70
446	399451.29	1426831.70
Часть N 117		
450	399351.35	1426781.38
451	399350.35	1426780.38
452	399351.35	1426779.38
453	399352.35	1426780.38
450	399351.35	1426781.38
Часть N 118		

454	401071.12	1429107.32
455	401070.12	1429106.32
456	401071.12	1429105.32
457	401072.12	1429106.32
454	401071.12	1429107.32
Часть N 119		
458	398493.46	1426614.04
459	398492.46	1426613.04
460	398493.46	1426612.04
461	398494.46	1426613.04
458	398493.46	1426614.04
Часть N 120		
462	401191.68	1429134.35
463	401190.68	1429133.35
464	401191.68	1429132.35
465	401192.68	1429133.35
462	401191.68	1429134.35
Часть N 121		
466	399032.85	1426552.17
467	399031.85	1426551.17
468	399032.85	1426550.17
469	399033.85	1426551.17
466	399032.85	1426552.17
Часть N 122		
470	401144.94	1429135.78
471	401143.94	1429134.78
472	401144.94	1429133.78
473	401145.94	1429134.78
470	401144.94	1429135.78
Часть N 123		
474	399230.67	1426701.71
475	399229.67	1426700.71
476	399230.67	1426699.71
477	399231.67	1426700.71
474	399230.67	1426701.71

Приложение 2

к постановлению администрации
Артемовского городского округа
от 01.06.2023 № 305-па

РАСЧЕТ

размера платы за публичный сервитут для эксплуатации объекта электросетевого хозяйства «Кабельный заход ВЛ-6 кВ ф. 13 ПС Кролевцы»

Кадастровый номер земельного участка	Кадастровая стоимость участка (руб.)	Площадь земельного участка (кв. м)	0,01% кадастровой стоимости в год (руб.)	Годовая плата за публичный сервитут в отношении 13 кв. м (руб.)	Плата за публичный сервитут за 49 лет (руб.)
1	2	3	4	5	6
25:27:000000:10198	119679237,7	266555	11967,92	0,58	28,42

Расчет размера платы за публичный сервитут в отношении части земельного участка с кадастровым номером 25:27:000000:10198, площадью 13 кв. метров, за год составляет:

$$11967,92 \text{ руб.} \times 13 \text{ кв. м} / 266555 \text{ кв. м} = 0,58 \text{ руб.}$$

Расчет размера платы за публичный сервитут в отношении части земельного участка с кадастровым номером 25:27:000000:10198, площадью 13 кв. метров, за 49 лет составляет:

$$0,58 \times 49 = 28,42 \text{ руб.}$$


Кадастровый номер земельного участка	Кадастровая стоимость участка (руб.)	Площадь земельного участка (кв. м)	0,01% кадастровой стоимости в год (руб.)	Годовая плата за публичный сервитут в отношении 17 кв. м (руб.)	Плата за публичный сервитут за 49 лет (руб.)
1	2	3	4	5	6
25:27:000000:9756	14772882,52	57886	1477,29	0,43	21,26

Расчет размера платы за публичный сервитут в отношении части земельного участка с кадастровым номером 25:27:000000:9756, площадью 17 кв. метров, за год составляет:

$$1477,29 \text{ руб.} \times 17 \text{ кв. м} / 57886 \text{ кв. м} = 0,43 \text{ руб.}$$

Расчет размера платы за публичный сервитут в отношении части земельного участка с кадастровым номером 25:27:000000:9756, площадью 17 кв. метров, за 49 лет составляет:

$$0,43 \times 49 = 21,26 \text{ руб.}$$



Кадастровый номер земельного участка	Кадастровая стоимость участка (руб.)	Площадь земельного участка (кв. м)	0,01% кадастровой стоимости в год (руб.)	Годовая плата за публичный сервитут в отношении 25 кв. м (руб.)	Плата за публичный сервитут за 49 лет (руб.)
1	2	3	4	5	6
25:27:000000:10154	723381250,28	2760670	72338,12	0,65	32,10

Расчет размера платы за публичный сервитут в отношении части земельного участка с кадастровым номером 25:27:000000:10154, площадью 25 кв. метров, за год составляет:

$$72338,12 \text{ руб.} \times 25 \text{ кв. м} / 2760670 \text{ кв. м} = 0,65 \text{ руб.}$$

Расчет размера платы за публичный сервитут в отношении части земельного участка с кадастровым номером 25:27:000000:10154, площадью 25 кв. метров, за 49 лет составляет:

$$0,65 \times 49 = 32,10 \text{ руб.}$$

Кадастровый номер земельного участка	Кадастровая стоимость участка (руб.)	Площадь земельного участка (кв. м)	0,01% кадастровой стоимости в год (руб.)	Годовая плата за публичный сервитут в отношении 126 кв. м (руб.)	Плата за публичный сервитут за 49 лет (руб.)
1	2	3	4	5	6
25:27:000000:10154	723381250,28	2760670	72338,12	3,30	161,78

Расчет размера платы за публичный сервитут в отношении части земельного участка с кадастровым номером 25:27:000000:10154, площадью 126 кв. метров, за год составляет:

$$72338,12 \text{ руб.} \times 126 \text{ кв. м} / 2760670 \text{ кв. м} = 3,30 \text{ руб.}$$


Расчет размера платы за публичный сервитут в отношении части земельного участка с кадастровым номером 25:27:000000:10154, площадью 126 кв. метров, за 49 лет составляет:

$$3,30 \times 49 = 161,78 \text{ руб.}$$

Кадастровый номер квартала	Кадастровая стоимость 1 кв. метра квартала (руб.)	Площадь публичного сервитута (кв. м)	0,01% кадастровой стоимости в год (руб.)	Плата за публичный сервитут за 49 лет (руб.)
1	2	3	4	5
25:27:060104	176,18	141	2,48	121,52

*в соответствии с постановлением Правительства Приморского края от 19.02.2021 № 64-пп «Об утверждении среднего уровня кадастровой стоимости земель населенных пунктов и земель сельскохозяйственного назначения по муниципальному району (муниципальному округу, городскому округу) Приморского края»

Расчет размера платы за публичный сервитут в отношении земель, государственная собственность на которые не разграничена, площадью 141 кв. метр, в границах кадастрового квартала 25:27:060104 за год составляет:



$$176,18 \times 0,01 \times 141 = 2,48 \text{ руб.}$$

Расчет размера платы за публичный сервитут в отношении земель, государственная собственность на которые не разграничена, площадью 141 кв. метр, в границах кадастрового квартала 25:27:060104 за 49 лет составляет:

$$2,48 \text{ руб.} \times 49 = 121,52 \text{ руб.}$$

Кадастровый номер квартала	Кадастровая стоимость 1 кв. метра квартала (руб.)	Площадь публичного сервитута (кв. м)	0,01% кадастровой стоимости в год (руб.)	Плата за публичный сервитут за 49 лет (руб.)
1	2	3	4	5
25:27:010001	229,97	154	3,54	173,46

*в соответствии с постановлением Правительства Приморского края от 19.02.2021 № 64-пп «Об утверждении среднего уровня кадастровой стоимости земель населенных пунктов и земель сельскохозяйственного назначения по муниципальному району (муниципальному округу, городскому округу) Приморского края»

Расчет размера платы за публичный сервитут в отношении земель, государственная собственность на которые не разграничена, площадью 154 кв. метра, в границах кадастрового квартала 25:27:010001 за год составляет:

$$229,97 \times 0,01 \times 154 = 3,54 \text{ руб.}$$

Расчет размера платы за публичный сервитут в отношении земель, государственная собственность на которые не разграничена, площадью 141 кв. метр, в границах кадастрового квартала 25:27:060104 за 49 лет составляет:

$$3,54 \text{ руб.} \times 49 = 173,46 \text{ руб.}$$

Кадастровый номер квартала	Кадастровая стоимость 1 кв. метра квартала (руб.)	Площадь публичного сервитута (кв. м)	0,01% кадастровой стоимости в год (руб.)	Плата за публичный сервитут за 49 лет (руб.)
1	2	3	4	5
25:27:060101	707,84	21	1,49	72,84

*в соответствии с постановлением Правительства Приморского края от 19.02.2021 № 64-пп «Об утверждении среднего уровня кадастровой стоимости земель населенных пунктов и земель сельскохозяйственного назначения по муниципальному району (муниципальному округу, городскому округу) Приморского края»

Расчет размера платы за публичный сервитут в отношении земель, государственная собственность на которые не разграничена, площадью 21 кв. метр, в границах кадастрового квартала 25:27:060101 за год составляет:

$$707,84 \times 0,01 \times 21 = 1,49 \text{ руб.}$$

Расчет размера платы за публичный сервитут в отношении земель, государственная собственность на которые не разграничена, площадью 21 кв. метр, в границах кадастрового квартала 25:27:060101 за 49 лет составляет:

$$1,49 \text{ руб.} \times 49 = 72,84 \text{ руб.}$$

Кадастровый номер квартала	Кадастровая стоимость 1 кв. метра квартала (руб.)	Площадь публичного сервитута (кв. м)	0,01% кадастровой стоимости в год (руб.)	Плата за публичный сервитут за 49 лет (руб.)
1	2	3	4	5
25:27:060102	459,97	36	1,66	81,34

*в соответствии с постановлением Правительства Приморского края от 19.02.2021 № 64-пп «Об утверждении среднего уровня кадастровой стоимости земель населенных пунктов и земель сельскохозяйственного назначения по муниципальному району (муниципальному округу, городскому округу) Приморского края»

Расчет размера платы за публичный сервитут в отношении земель, государственная собственность на которые не разграничена, площадью 36 кв. метров, в границах кадастрового квартала 25:27:060102 за год составляет:

$$459,97 \times 0,01 \times 36 = 1,66 \text{ руб.}$$

Расчет размера платы за публичный сервитут в отношении земель, государственная собственность на которые не разграничена, площадью 36 кв. метров, в границах кадастрового квартала 25:27:060102 за 49 лет составляет:

$$1,66 \text{ руб.} \times 49 = 81,34 \text{ руб.}$$

Общий размер платы за публичный сервитут в отношении земельных участков с кадастровыми номерами 25:27:000000:10198, 25:27:000000:9756, 25:27:000000:10154, в отношении земельных участков, расположенных в границах кадастровых кварталов 25:27:060104, 25:27:010001, 25:27:060101, 25:27:060102, государственная собственность на которые не разграничена, общей площадью 533 кв. метра, за 49 лет составляет:

$$28,42 \text{ руб.} + 21,26 \text{ руб.} + 32,10 \text{ руб.} + 161,78 \text{ руб.} + 121,52 \text{ руб.} + 173,46 \text{ руб.} + 72,84 \text{ руб.} + 81,34 \text{ руб.} = 692,72 \text{ руб.}$$

Получатель платежа	УФК по Приморскому краю (МКУ УМС администрации Артемовского городского округа)
ИНН/КПП	2502061650/250201001
БИК	010507002
К/С	40102810545370000012
Расчетный счет	03100643000000012000
Банк получателя	Дальневосточное ГУ Банка России//УФК по Приморскому краю г. Владивосток
КБК	550 111 05410 04 0000 120
Наименование платежа	Плата за публичный сервитут по распоряжению министерства Российской Федерации по развитию Дальнего Востока и Арктики (Минвостокразвития России) от 18.05.2022 № 71-р

