

**АДМИНИСТРАЦИЯ
АРТЕМОВСКОГО ГОРОДСКОГО ОКРУГА
ПОСТАНОВЛЕНИЕ**

15.11.2024

г. Артем

№ 942-100

О включении некапитального сооружения - гаража в схему размещения объектов, на основании которой осуществляется использование земель или земельных участков, находящихся в государственной или муниципальной собственности, для возведения гражданами гаражей, являющихся некапитальными сооружениями, либо стоянки технических или других средств передвижения инвалидов вблизи их места жительства на территории Артемовского городского округа; о внесении изменений в постановление администрации Артемовского городского округа от 20.02.2024 № 182-па «Об утверждении схемы размещения объектов, на основании которой осуществляется использование земель или земельных участков, находящихся в государственной или муниципальной собственности, для возведения гражданами гаражей, являющихся некапитальными сооружениями, либо стоянки технических или других средств передвижения инвалидов вблизи их места жительства на территории Артемовского городского округа» (в ред. от 17.10.2024 № 871-па)

Рассмотрев заявление Киселева С.Н. от 14.10.2024 № У-01-9190, Тимошенко А.А. от 28.10.2024 № У-01-9625, материалы, представленные управлением муниципальной собственности администрации Артемовского городского округа, в соответствии с Федеральным законом от 06.10.2003 № 131-ФЗ «Об общих принципах организации местного самоуправления в Российской Федерации», постановлением Правительства Приморского края от 10.11.2021 № 717-пп «О Порядке утверждения схемы размещения объектов, на основании которой осуществляется использование земель или земельных участков, находящихся в государственной или муниципальной собственности, для возведения гражданами гаражей, являющихся некапитальными сооружениями, либо для стоянки технических или других средств передвижения инвалидов вблизи их места жительства», решением Думы

Артемовского городского округа от 14.11.2019 № 332 «О муниципальном казенном учреждении управлении муниципальной собственности администрации Артемовского городского округа», постановлением администрации Артемовского городского округа от 13.07.2022 № 445-па «Об утверждении Порядка принятия решения о согласовании места размещения гаражей, являющихся некапитальными сооружениями, либо для стоянки технических или других средств передвижения инвалидов вблизи их места жительства на территории Артемовского городского округа и определения платы за их размещение», руководствуясь Уставом Артемовского городского округа Приморского края, администрация Артемовского городского округа

ПОСТАНОВЛЯЕТ:

1. Управлению муниципальной собственности администрации Артемовского городского округа (Железнова Н.С.) в течение 5 (пяти) рабочих дней со дня принятия настоящего постановления подготовить решение о согласовании места размещения гаража, являющегося некапитальным сооружением, на территории Артемовского городского округа с Киселевым Сергеем Николаевичем, Тимошенко Александром Антоновичем.

2. Внести изменения в постановление администрации Артемовского городского округа от 20.02.2024 № 182-па «Об утверждении схемы размещения объектов, на основании которой осуществляется использование земель или земельных участков, находящихся в государственной или муниципальной собственности, для возведения гражданами гаражей, являющихся некапитальными сооружениями, либо стоянки технических или других средств передвижения инвалидов вблизи их места жительства на территории Артемовского городского округа» (в ред. от 17.10.2024 № 871-па), дополнив приложение к постановлению строками 36 и 37 (прилагаются).

3. Управлению информационной политики администрации Артемовского городского округа (Рыбакова Д.В.) в течение 5 (пяти) рабочих дней

опубликовать настоящее постановление в газете «Выбор» и разместить на официальном сайте Артемовского городского округа.

4. Контроль за исполнением данного постановления возложить на заместителя главы администрации - начальника управления муниципальной собственности администрации Артемовского городского округа Железнову Н.С.

И.о. главы Артемовского городского округа



В.А. Воркова

Приложение

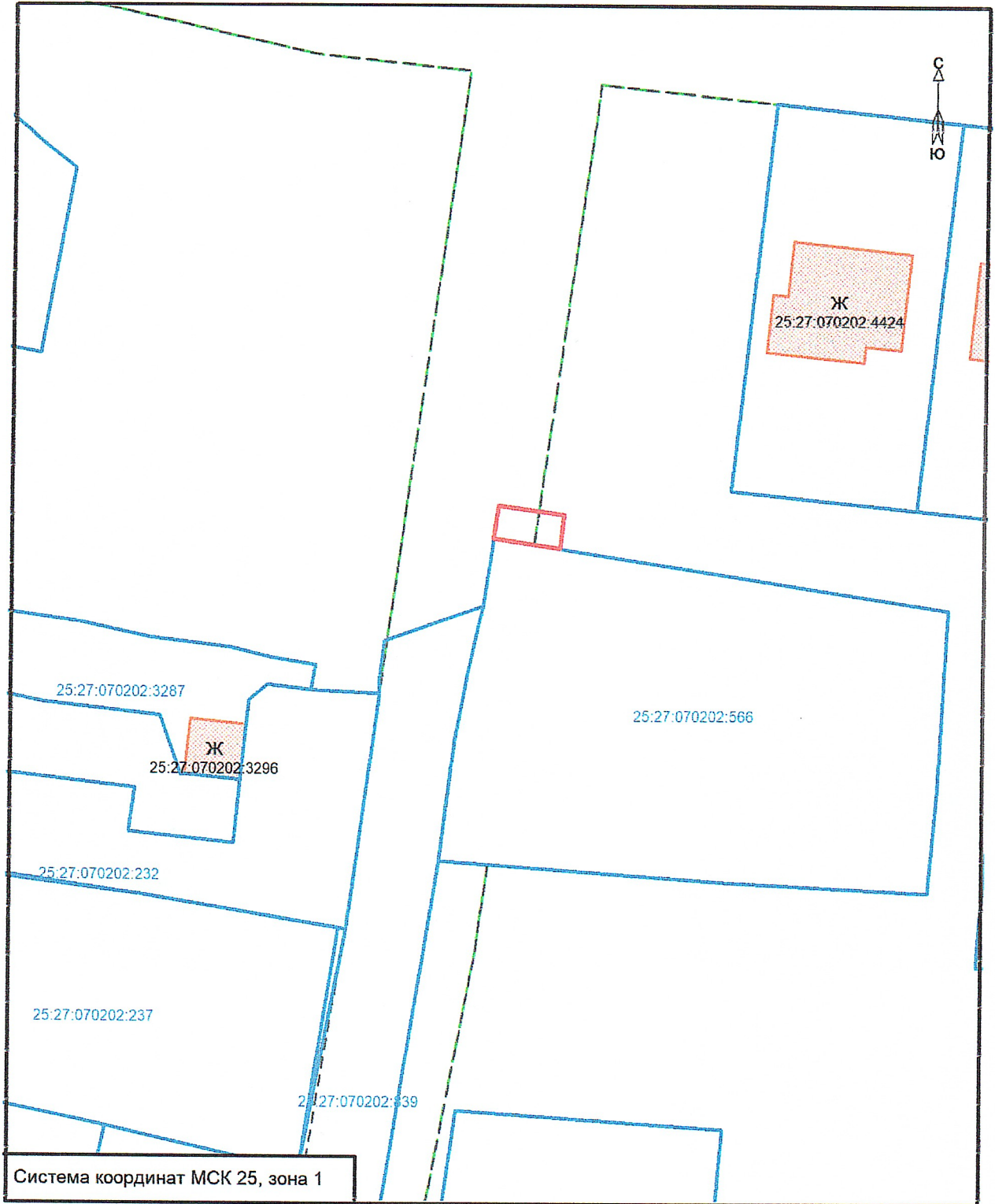
к постановлению администрации
 Артемовского городского округа
 от 15.11.2024 № 972-па

**ИЗМЕНЕНИЯ В СХЕМУ
 размещения объектов, на основании которой осуществляется
 использование земель или земельных участков, находящихся в
 государственной или муниципальной собственности, для возведения
 гражданами гаражей, являющихся некапитальными сооружениями, либо
 стоянки технических или других средств передвижения инвалидов вблизи
 их места жительства на территории Артемовского городского округа**

№ п/п	Адресные ориентиры объекта	Кадастровый номер земельного участка (при наличии)	Вид объекта	Площадь места размещения объекта, кв. м
1	2	3	4	5
36.	Российская Федерация, Приморский край, г. Артем, в районе ул. Лазо, 33		Гараж	18 кв. метров
			Стоянка	
Графическое изображение места (мест) размещения объекта (объектов)				
Рисунок прилагается (:ЗУ1)				
Срок размещения объекта: 5 лет				
Обозначение характерных точек границ		Координаты, м		
		X	Y	
3		387123.50	1420063.82	
2		387123.56	1420069.84	
1		387126.57	1420069.84	
4		387126.51	1420063.82	
3		387123.50	1420063.82	
37.	Российская Федерация, Приморский край, г. Артем, пер. 1-й Шахтерский, в районе дома 4		Гараж	18 кв. метров
			Стоянка	
Графическое изображение места (мест) размещения объекта (объектов)				
Рисунок прилагается (:ЗУ2)				

Срок размещения объекта: 5 лет		
Обозначение характерных точек границ	Координаты, м	
	X	Y
1	384268.44	1411175.00
4	384267.61	1411181.07
3	384270.69	1411181.36
2	384271.41	1411175.40
1	384268.44	1411175.00

Адрес (местонахождение) земельного участка:
Российская Федерация, Приморский край, Артемовский городской округ, г. Артем, пер. Шахтерский 1-й,
в районе дома 4



Условные обозначения:


Масштаб 1:500



- граница образуемого земельного участка площадью 18 м²



- граница территориальной зоны



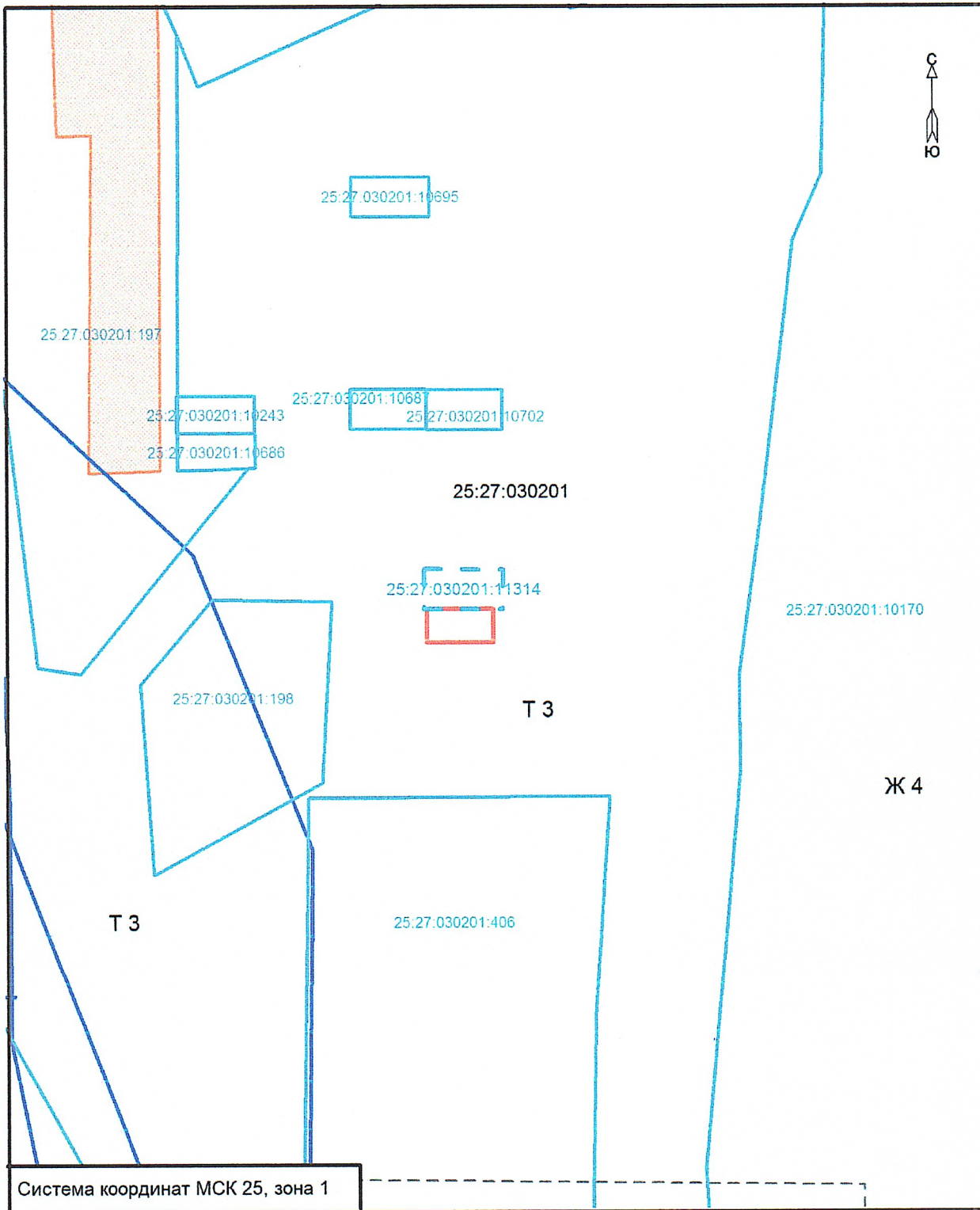
- граница и кадастровый номер земельного участка, стоящего на ГКУ



- граница и кадастровый номер здания, сооружения, стоящего на ГКУ

Графическое изображение

Адрес (местонахождение) земельного участка:
Российская Федерация, Приморский край, г. Артем, в районе ул. Лазо, д. 33



Условные обозначения:

Масштаб 1:500




- граница образуемого земельного участка площадью 18 м²




- граница и кадастровый номер земельного участка, стоящего на ГКУ



- граница и кадастровый номер здания, сооружения, стоящего на ГКУ



- граница территориальной зоны



- красные линии

25:27:030201

- номер кадастрового квартала

Т 3

- обозначение территориальной зоны



- линейный контур ОКС