



**АДМИНИСТРАЦИЯ
АРТЕМОВСКОГО ГОРОДСКОГО ОКРУГА
ПОСТАНОВЛЕНИЕ**

22.07.2024

г. Артем

№ 672-па

О внесении изменений в постановление администрации Артемовского городского округа от 20.02.2024 № 182-па «Об утверждении схемы размещения объектов, на основании которой осуществляется использование земель или земельных участков, находящихся в государственной или муниципальной собственности, для возведения гражданами гаражей, являющихся некапитальными сооружениями, либо стоянки технических или других средств передвижения инвалидов вблизи их места жительства на территории Артемовского городского округа» (в ред. от 03.07.2024 № 596-па)

Рассмотрев заявление Коршикова Николая Сергеевича от 27.06.2024 № У-01-5683, материалы, представленные управлением муниципальной собственности администрации Артемовского городского округа, в соответствии с Федеральным законом от 06.10.2003 № 131-ФЗ «Об общих принципах организации местного самоуправления в Российской Федерации», постановлением Правительства Приморского края от 10.11.2021 № 717-пп «О Порядке утверждения схемы размещения объектов, на основании которой осуществляется использование земель или земельных участков, находящихся в государственной или муниципальной собственности, для возведения гражданами гаражей, являющихся некапитальными сооружениями, либо для стоянки технических или других средств передвижения инвалидов вблизи их места жительства», решением Думы Артемовского городского округа от 14.11.2019 № 332 «О муниципальном казенном учреждении управлении муниципальной собственности администрации Артемовского городского округа», постановлением администрации Артемовского городского округа от 13.07.2022 № 445-па «Об утверждении Порядка принятия решения о согласовании места размещения гаражей, являющихся некапитальными сооружениями, либо для стоянки технических

или других средств передвижения инвалидов вблизи их места жительства на территории Артемовского городского округа и определения платы за их размещение», руководствуясь Уставом Артемовского городского округа Приморского края, администрация Артемовского городского округа

ПОСТАНОВЛЯЕТ:

1. Внести изменения в постановление администрации Артемовского городского округа от 20.02.2024 № 182-па «Об утверждении схемы размещения объектов, на основании которой осуществляется использование земель или земельных участков, находящихся в государственной или муниципальной собственности, для возведения гражданами гаражей, являющихся некапитальными сооружениями, либо стоянки технических или других средств передвижения инвалидов вблизи их места жительства на территории Артемовского городского округа» (в ред. от 03.07.2024 № 596-па), изложив строку 1 в новой редакции (прилагается).

2. Управлению муниципальной собственности администрации Артемовского городского округа (Железнова Н.С.) в течение 5 (пяти) рабочих дней со дня принятия настоящего постановления подготовить решение о внесении изменения в схему размещения гаража, являющегося некапитальным сооружением, на территории Артемовского городского округа с Коршиковым Николаем Сергеевичем.

3. Управлению информационной политики администрации Артемовского городского округа (Рыбакова Д.В.) в течение 5 (пяти) рабочих дней опубликовать настоящее постановление в газете «Выбор» и разместить на официальном сайте Артемовского городского округа.

4. Контроль за исполнением данного постановления возложить на заместителя главы администрации - начальника управления муниципальной собственности администрации Артемовского городского округа Железнову Н.С.

Глава Артемовского городского округа



В.В. Квон

Приложение

к постановлению администрации
Артемовского городского округа
от 22.07.2024 № 672-па

ИЗМЕНЕНИЯ В СХЕМУ

**размещения объектов, на основании которой осуществляется
использование земель или земельных участков, находящихся в
государственной или муниципальной собственности, для возведения
гражданами гаражей, являющихся некапитальными сооружениями, либо
стоянки технических или других средств передвижения инвалидов вблизи
их места жительства на территории Артемовского городского округа**

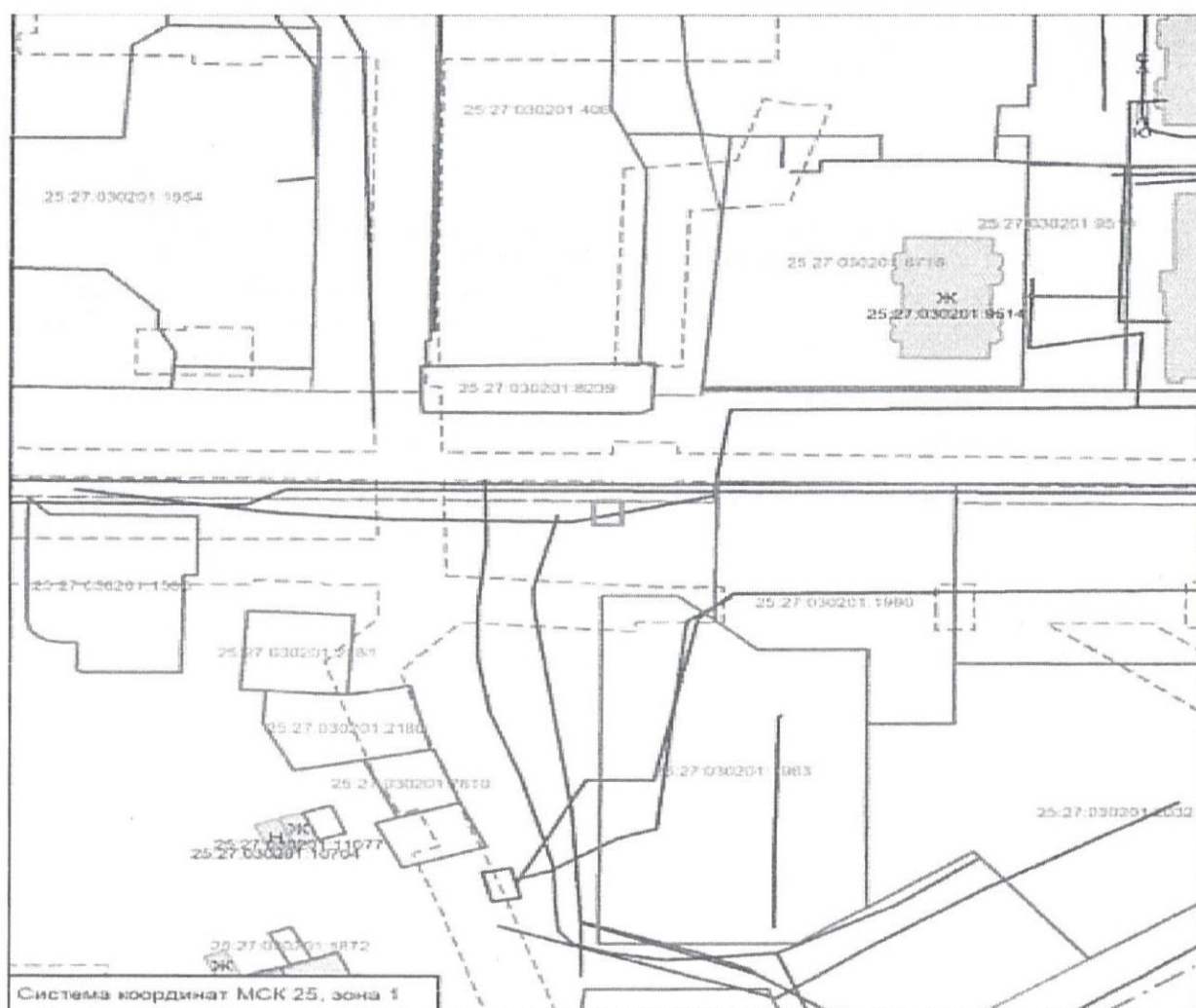
№ п/п	Адресные ориентиры объекта	Кадастровый номер земельного участка (при наличии)	Вид объекта	Площадь места размещения объекта, кв. м
1	2	3	4	5
1.	Российская Федерация, Приморский край, г. Артем, ул. Лазо, дом 42		Гараж	21 кв. метр
			Стоянка	
Графическое изображение места (мест) размещения объекта (объектов)				
Рисунок прилагается (:ЗУ1)				
Срок размещения объекта: 5 лет				
Обозначение характерных точек границ	Координаты, м			
	X	Y		
1	386969.23	1420082.81		
2	386969.23	1420078.71		
3	386964.23	1420078.72		
4	386964.23	1420082.89		
1	386969.23	1420082.81		

Приложение

к Схеме размещения объектов,
на основании которой
осуществляется использование
земель или земельных участков,
находящихся в государственной
или муниципальной собственности




ГРАФИЧЕСКОЕ ИЗОБРАЖЕНИЕ




места размещения объекта, расположенного по адресу: Российская
Федерация, Приморский край, г. Артем, ул. Лазо, в районе дома 42



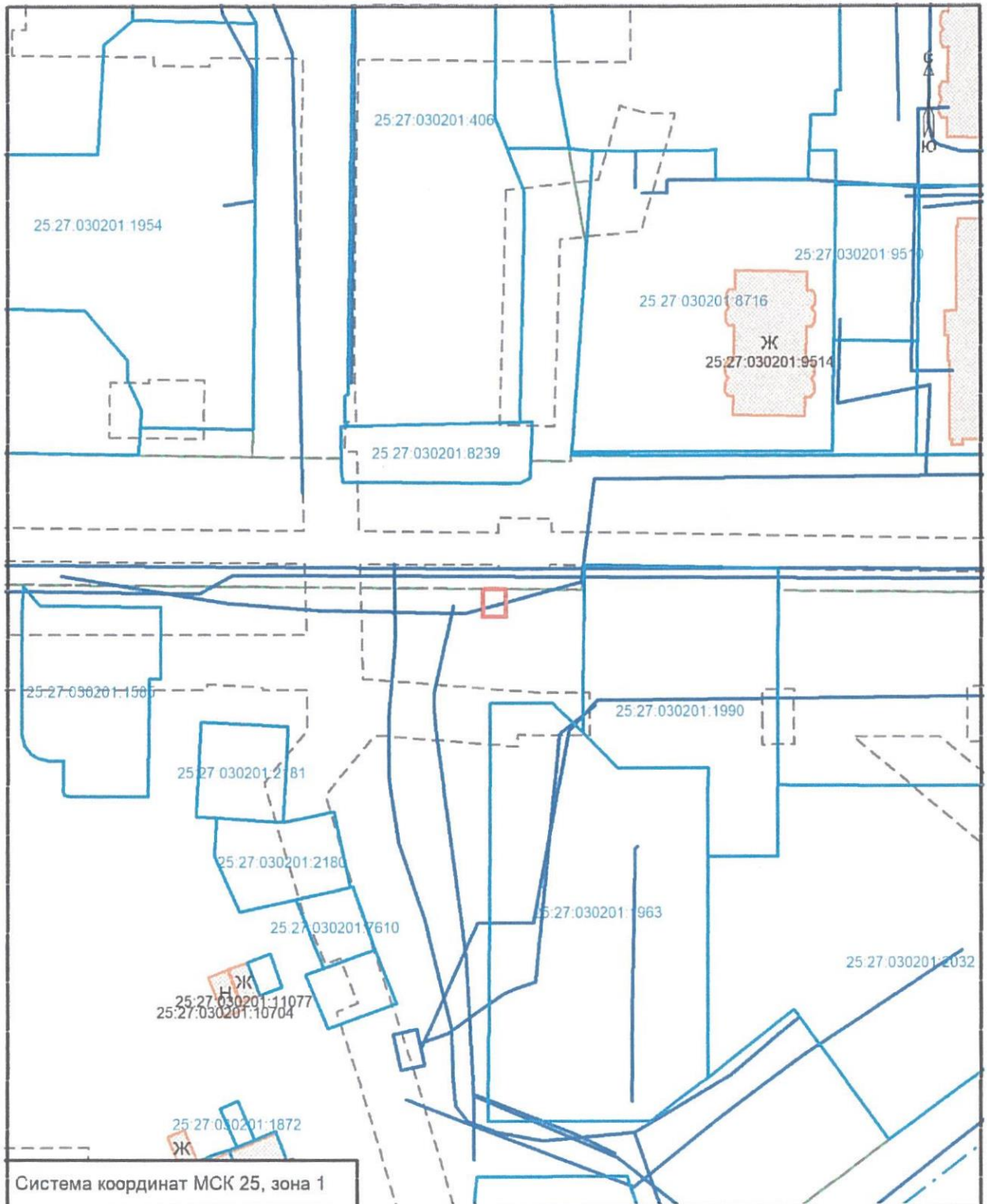
Условные обозначения:

Масштаб 1:1000


-  - граница образуемого земельного участка площадью 21 м²
-  25.27.030201.7610 - граница и кадастровый номер земельного участка, стоящего на ГКУ
-  25.27.030201.10704 - граница и кадастровый номер здания, сооружения, стоящего на ГКУ

-  - граница территориальной зоны
-  - граница кадастрового квартала
-  - линейный контур ОКС

Адрес (местонахождение) земельного участка:
Российская Федерация, Приморский край, Артемовский городской округ,



Условные обозначения:

- | | | | |
|---|---|--|---------------------------------|
|  | - граница образуемого земельного участка площадью 21 м ² |  | - граница территориальной зоны |
|  | - граница и кадастровый номер земельного участка, стоящего на ГКУ |  | - граница кадастрового квартала |
|  | - граница и кадастровый номер здания, сооружения, стоящего на ГКУ |  | - линейный контур ОКС |