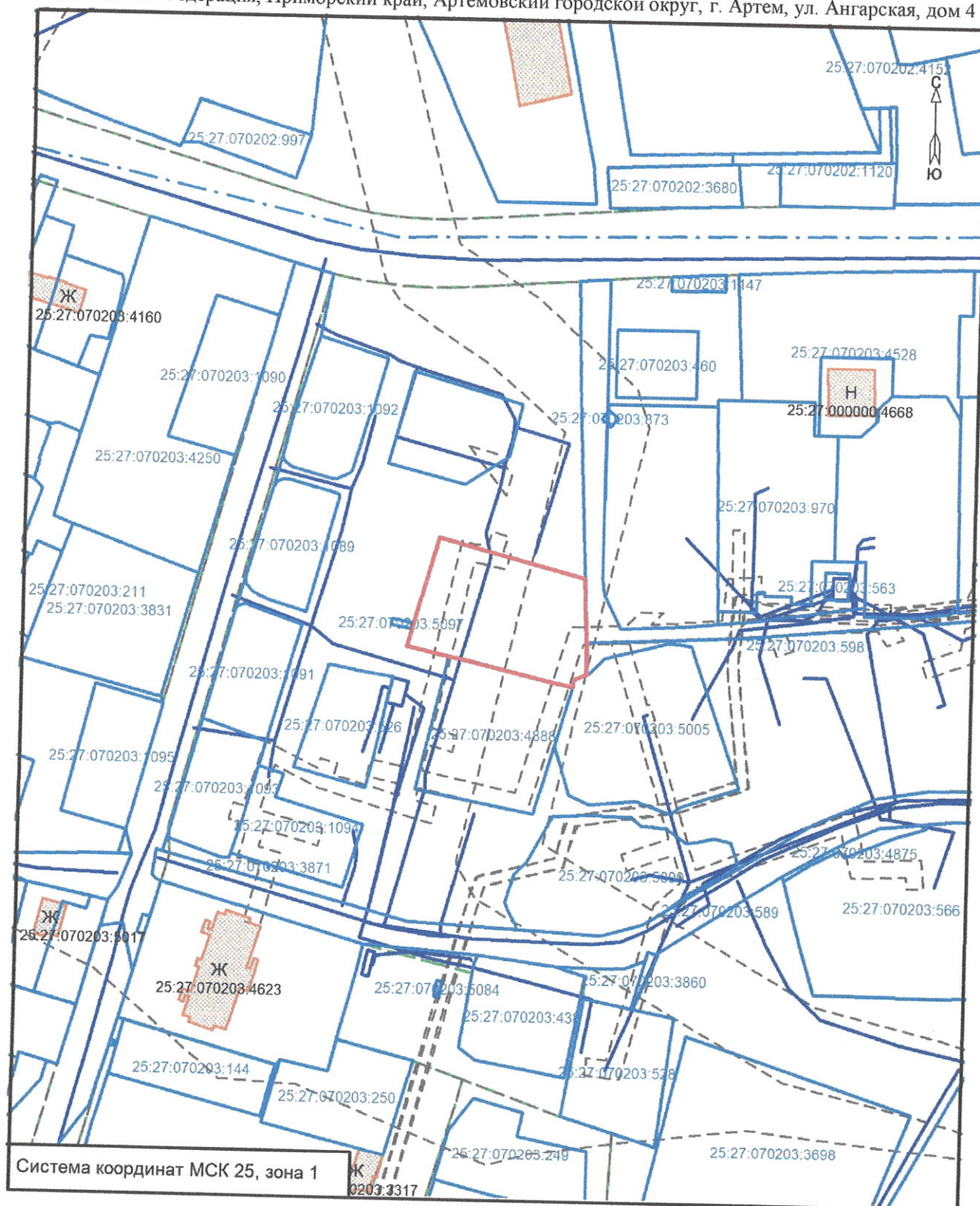



Адрес (местонахождение) земельного участка:
Российская Федерация, Приморский край, Артемовский городской округ, г. Артем, ул. Ангарская, дом 4



Условные обозначения:

Масштаб 1:2000



- граница образуемого земельного участка площадью 2561 м²



- граница и кадастровый номер земельного участка, стоящего на ГКУ



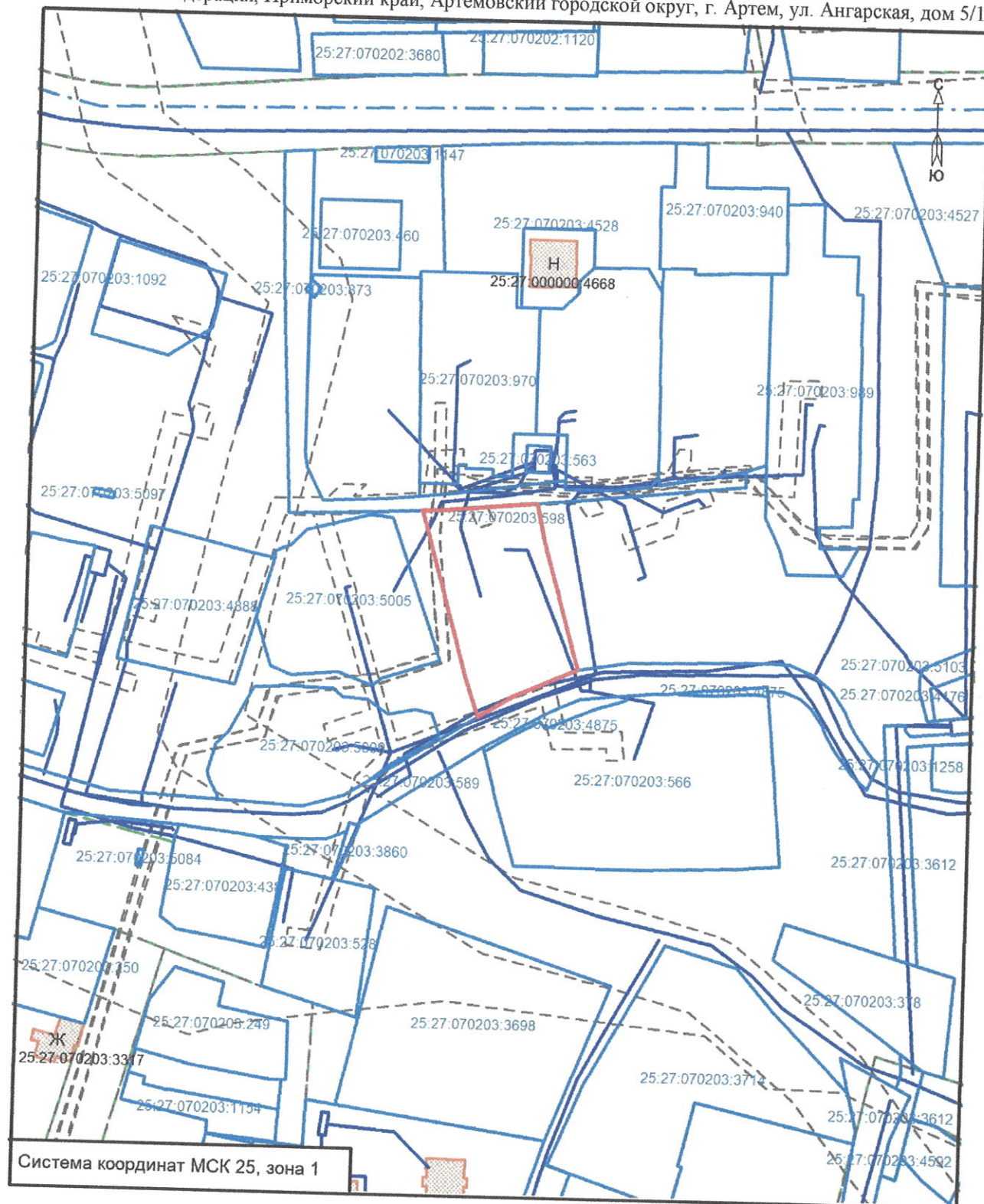
- граница и кадастровый номер здания, сооружения, стоящего на ГКУ

- граница территориальной зоны

- граница кадастрового квартала







- линейный контур ОКС

Адрес (местонахождение) земельного участка:
 Российская Федерация, Приморский край, Артемовский городской округ, г. Артем, ул. Ангарская, дом 5/1

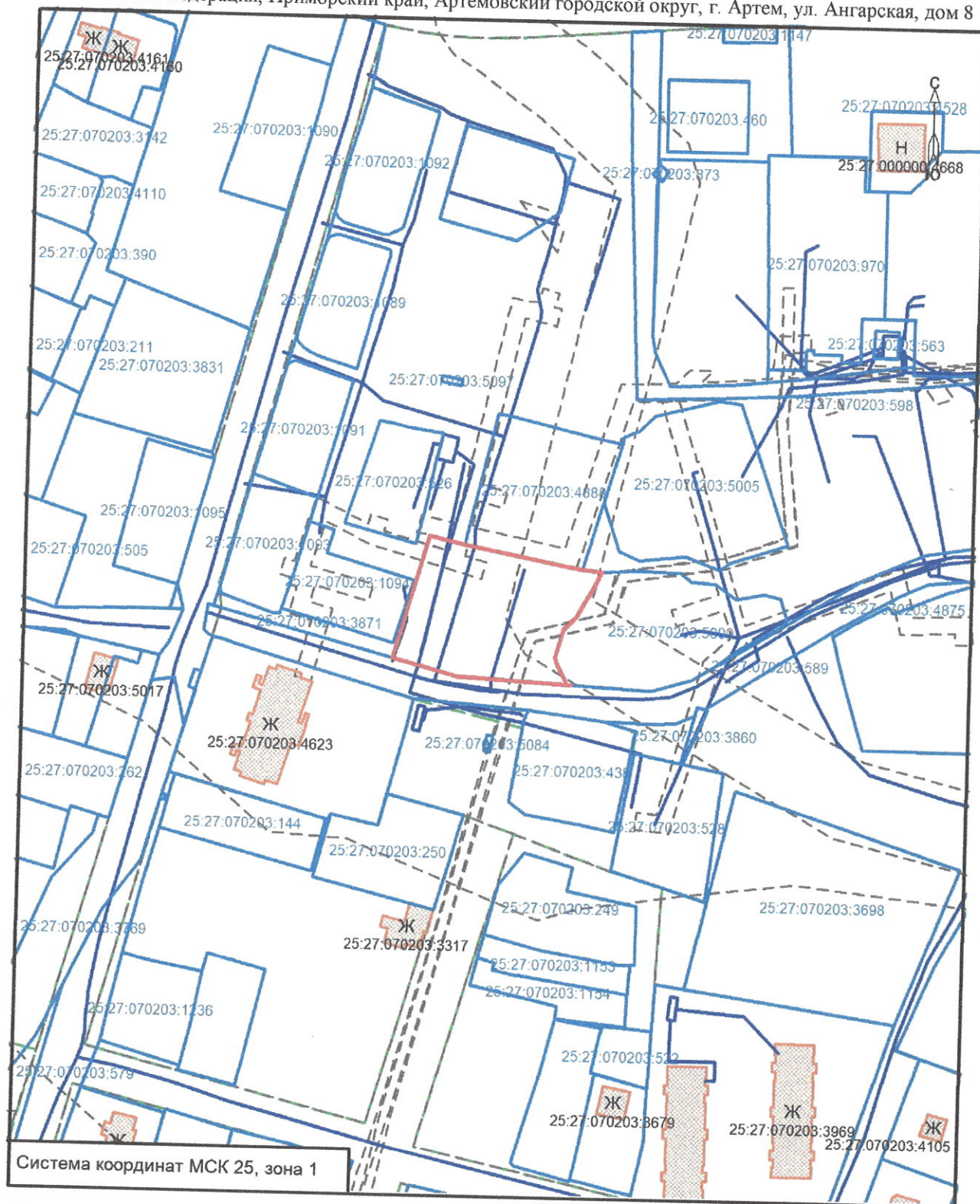


Условные обозначения:

Масштаб 1:2000


- | | | | |
|---|---|--|---------------------------------|
|  | - граница образуемого земельного участка площадью 2913 м ² |  | - граница территориальной зоны |
|  | - граница и кадастровый номер земельного участка, стоящего на ГКУ |  | - граница кадастрового квартала |
|  | - граница и кадастровый номер здания, сооружения, стоящего на ГКУ |  | - линейный контур ОКС |

Адрес (местонахождение) земельного участка:
Российская Федерация, Приморский край, Артемовский городской округ, г. Артем, ул. Ангарская, дом 8



Условные обозначения:

Масштаб 1:2000



- граница образуемого земельного участка площадью 2876 м²



- граница и кадастровый номер земельного участка, стоящего на ГКУ



- граница и кадастровый номер здания, сооружения, стоящего на ГКУ

- граница территориальной зоны
- линейный контур ОКС

Адрес (местонахождение) земельного участка:
Российская Федерация, Приморский край, Артемовский городской округ, г. Артем, ул. Пархоменко, дом 5

