



ГЛАВА АРТЕМОВСКОГО ГОРОДСКОГО ОКРУГА

ПОСТАНОВЛЕНИЕ

12.08.2024

г. Артем

№ 112-122

О назначении публичных слушаний
по проекту утверждения схемы
расположения земельного участка
на кадастровом плане территории

Руководствуясь Градостроительным кодексом Российской Федерации, Земельным кодексом Российской Федерации, федеральными законами от 06.10.2003 № 131-ФЗ «Об общих принципах организации местного самоуправления в Российской Федерации», от 14.03.2022 № 58-ФЗ «О внесении изменений в отдельные законодательные акты Российской Федерации», постановлением Администрации Приморского края от 25.08.2015 № 303-па «Об утверждении Порядка организации и проведения общественных обсуждений или публичных слушаний по вопросам градостроительной деятельности на территориях Владивостокского, Артемовского городских округов, Надеждинского муниципального района Приморского края, Шкотовского муниципального округа Приморского края», решением Думы Артемовского городского округа от 20.02.2020 № 358 «Об утверждении Порядка организации и проведения общественных обсуждений, публичных слушаний по вопросам градостроительной деятельности на территории Артемовского городского округа», Уставом Артемовского городского округа Приморского края,

ПОСТАНОВЛЯЮ:

1. Назначить публичные слушания:

1.1. По проекту утверждения схемы расположения земельного участка на

кадастровом плане территории по адресу: Российская Федерация, Приморский край, Артемовский городской округ, г. Артем, ул. Баумана, дом 9.

1.2. По инициативе администрации Артемовского городского округа.

2. Определить лиц, ответственных за проведение публичных слушаний: назначить председателем собрания (председательствующим) заместителя начальника управления муниципальной собственности администрации Артемовского городского округа Еремину Полину Анатольевну, секретарем собрания – заместителя начальника отдела предварительного согласования и предоставления земельных участков управления муниципальной собственности администрации Артемовского городского Зоренко Елену Анатольевну.

3. Срок проведения публичных слушаний - с 14.08.2024 г. по 28.08.2024 г.

Собрание участников публичных слушаний провести 26.08.2024 г. в 10 часов в кабинете № 110 администрации Артемовского городского округа (г. Артем, ул. Кирова, 48).

4. Провести экспозицию с 9 часов 14.08.2024 г. в кабинете № 110 администрации Артемовского городского округа (г. Артем, ул. Кирова, 48).

5. Установить срок подачи предложений и замечаний по проекту утверждения схемы расположения земельного участка на кадастровом плане территории, указанного в пункте 1.1 настоящего постановления, до 16 часов 23.08.2024 г.

6. Заместителю главы администрации – начальнику управления муниципальной собственности администрации Артемовского городского округа Железновой Н.С. организовать работу по проведению публичных слушаний в соответствии с постановлением Администрации Приморского края от 25.08.2015 № 303-па «Об утверждении Порядка организации и проведения общественных обсуждений или публичных слушаний по вопросам градостроительной деятельности на территориях Владивостокского, Артемовского городских округов, Надеждинского муниципального района Приморского края, Шкотовского муниципального округа Приморского края».

7. Управлению информационной политики администрации Артемовского

городского округа (Рыбакова Д.В.) в установленные сроки опубликовать данное постановление с оповещением в газете «Выбор» и разместить на официальном сайте Артемовского городского округа.

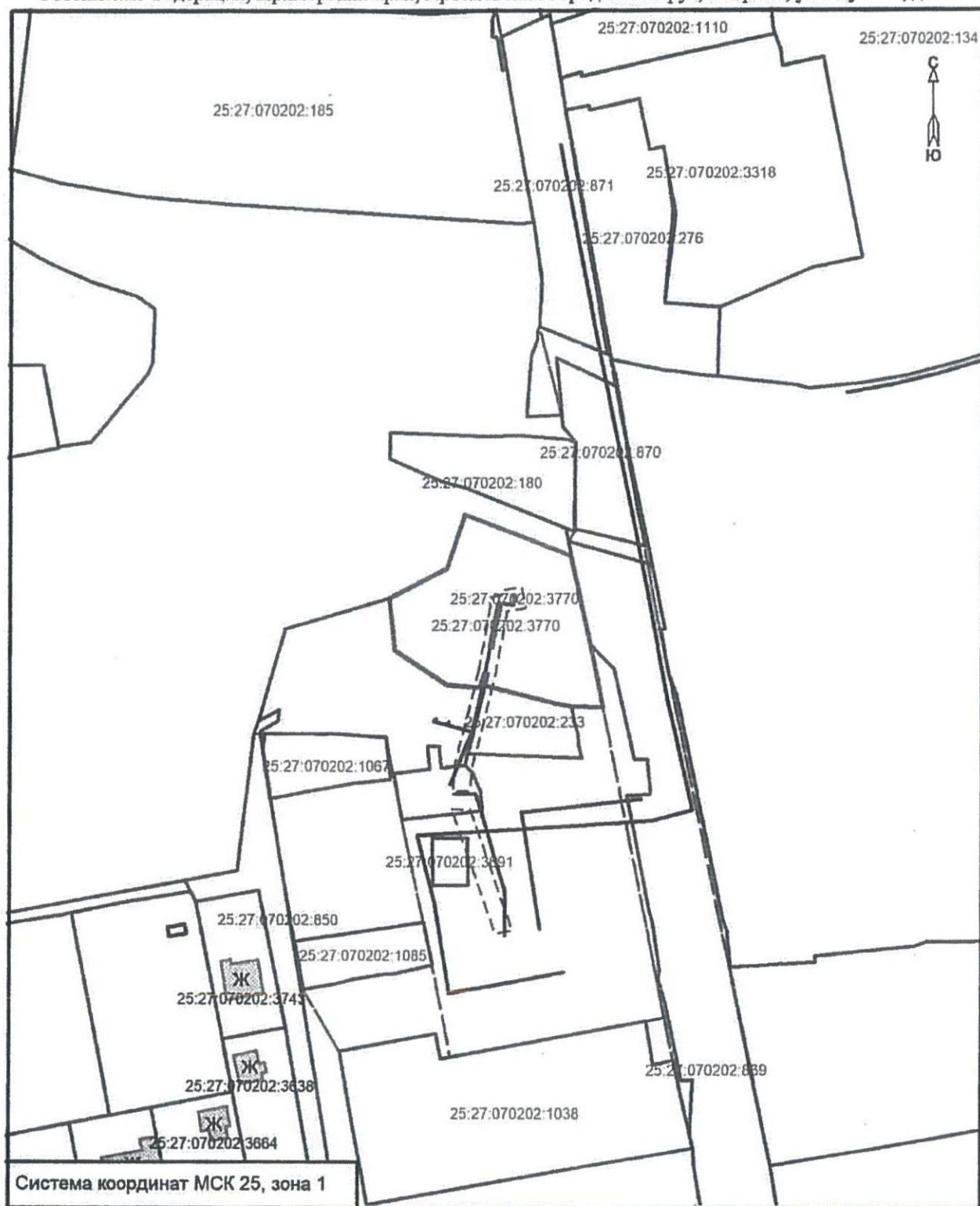
8. Контроль за исполнением настоящего постановления возложить на заместителя главы администрации – начальника управления муниципальной собственности администрации Артемовского городского округа Железнову Н.С.

Глава Артемовского городского округа







В.В. Квон

Адрес (местонахождение) земельного участка:
 Российская Федерация, Приморский край, Артемовский городской округ, г. Артем, ул. Баумана, дом 9

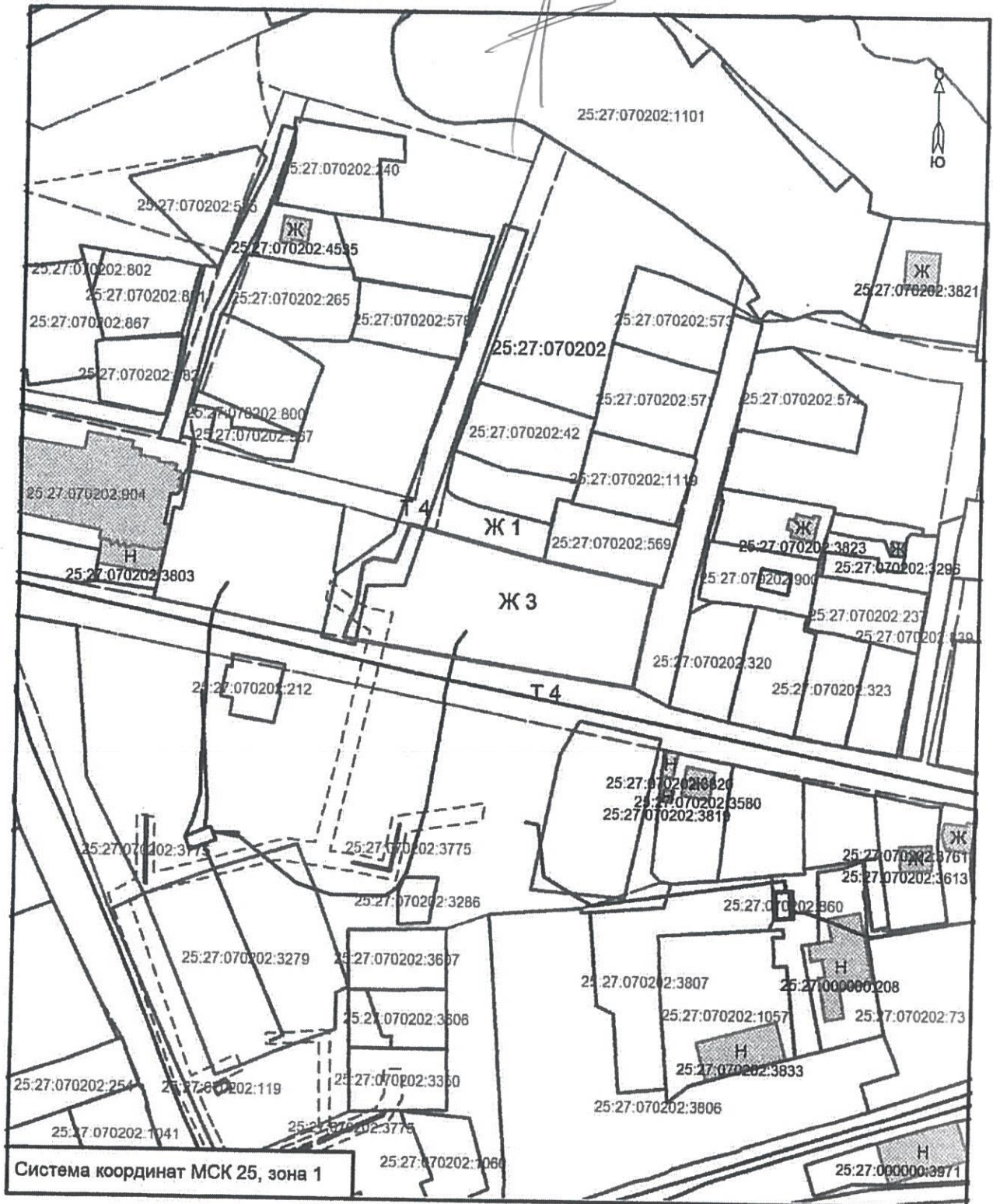


Условные обозначения:

Масштаб 1:2000






- | | | | |
|---|---|---|--------------------------------|
|  | - граница образуемого земельного участка площадью 3497 м ² |  | - граница территориальной зоны |
|  | - граница и кадастровый номер земельного участка, стоящего на ГКУ |  | - линейный контур ОКС |
|  | - граница и кадастровый номер здания, сооружения, стоящего на ГКУ | | |

Адрес (местонахождение) земельного участка: Российская Федерация, Приморский край, Артемовский городской округ, г. Артем, ул. 2-я Рабочая, 25



Условные обозначения:

Масштаб 1:2000

- | | | | |
|---|---|---|------------------------------------|
|  | - граница образуемого земельного участка площадью 4283 м ² |  | - граница территориальной зоны |
|  | 25:27:070202:1041 - граница и кадастровый номер земельного участка, стоящего на ГКУ | 25:27:070202 | - номер кадастрового квартала |
|  | 25:27:000000:208 - граница и кадастровый номер здания, сооружения, стоящего на ГКУ | Ж 3 | - обозначение территориальной зоны |
| | |  | - линейный контур ОКС |