

**АДМИНИСТРАЦИЯ
АРТЕМОВСКОГО ГОРОДСКОГО ОКРУГА**

ПОСТАНОВЛЕНИЕ

09.12.2024

г. Артем

№ 1039-па

Об установлении публичного сервитута
на землях в границах кадастрового
квартала 25:27:030204

На основании ходатайства общества с ограниченной ответственностью «Электросеть Восточная» (ИНН 2521013796, ОГРН 1132502002885) от 16.09.2024 № У-01-8230 об установлении публичного сервитута, п. 1 ст. 39.37 Земельного кодекса Российской Федерации, постановления Правительства Приморского края от 19.02.2021 № 64-пп «Об утверждении среднего уровня кадастровой стоимости земель населенных пунктов и земель сельскохозяйственного назначения по муниципальному району (муниципальному округу, городскому округу) Приморского края», руководствуясь Уставом Артемовского городского округа Приморского края, администрация Артемовского городского округа

ПОСТАНОВЛЯЕТ:

1. Установить публичный сервитут площадью 10 кв. метров на землях в границах кадастрового квартала 25:27:030204 сроком на 49 лет с целью подключения (технологического присоединения) к сетям инженерно-технического обеспечения (в соответствии с пунктом 1 ст. 39.37 Земельного кодекса Российской Федерации).
2. Утвердить границы публичного сервитута согласно схеме расположе-

ния границ публичного сервитута (приложение 1).

3. Размер платы за публичный сервитут площадью 10 кв. метров в отношении земель в границах кадастрового квартала 25:27:030204, государственная собственность на которые не разграничена, составляет 31 (тридцать один) рубль 85 копеек за 49 лет.

Плата за публичный сервитут вносится обладателем публичного сервитута (общество с ограниченной ответственностью «Электросеть Восточная») единовременными платежами не позднее 6 (шести) месяцев со дня вступления в силу настоящего постановления и согласно расчету размера платы за публичный сервитут, приведенному в приложении 2 к настоящему постановлению.

4. Муниципальному казенному учреждению управлению муниципальной собственности администрации Артемовского городского округа (Железнова Н.С.) в течение 5 (пяти) рабочих дней со дня принятия решения направить копию настоящего постановления:

в орган регистрации прав;
обладателю публичного сервитута.

5. Управлению информационной политики администрации Артемовского городского округа (Рыбакова Д.В.) в течение 5 (пяти) рабочих дней опубликовать настоящее постановление в газете «Выбор» и разместить на официальном сайте Артемовского городского округа.

6. Контроль за исполнением данного постановления возложить заместителя главы администрации – начальника управления муниципальной собственности администрации Артемовского городского округа Железнову Н.С.

Глава Артемовского городского округа



В.В. Квон

Приложение 1

к постановлению администрации
Артемовского городского округа
от *09.12.2024* № *1039-па*

СХЕМА РАСПОЛОЖЕНИЯ ГРАНИЦ ПУБЛИЧНОГО СЕРВИТУТА

**с целью подключения (технологического присоединения) к
сетям инженерно-технического обеспечения (в соответствии с
пунктом 1 ст. 39.37 Земельного кодекса Российской Федерации)
на землях в границах кадастрового квартала 25:27:030204**

(наименование объекта, местоположение границ которого описано (далее объект))

Приложение 2

к постановлению администрации
Артемовского городского округа
от 09.12.2024 № 1039-на

РАСЧЕТ

размера платы за публичный сервитут с целью подключения (технологического присоединения) к сетям инженерно-технического обеспечения (в соответствии с пунктом 1 ст. 39.37 Земельного кодекса Российской Федерации) на землях в границах кадастрового квартала 25:27:030204

Кадастровый номер квартала	Кадастровая стоимость 1 кв. метра квартала (руб.)*	Площадь публичного сервитута (кв. м)	0,01% кадастровой стоимости в год (руб.)	Плата за публичный сервитут за 49 лет (руб.)
1	2	3	4	5
25:27:030204	649,22	10	0,65	31,85

* в соответствии с постановлением Правительства Приморского края от 19.02.2021 № 64-пп «Об утверждении среднего уровня кадастровой стоимости земель населенных пунктов и земель сельскохозяйственного назначения по муниципальному району (муниципальному округу, городскому округу) Приморского края»

Расчет размера платы за публичный сервитут в отношении земель, государственная собственность на которые не разграничена, площадью 10 кв. метров, в границах кадастрового квартала 25:27:030204 за год составляет:

$$649,22 \times 0,01 \% \times 10 = 0,65 \text{ руб.}$$

Расчет размера платы за публичный сервитут в отношении земель, государственная собственность на которые не разграничена, площадью 10 кв. метров, в границах кадастрового квартала 25:27:030204 за 49 лет составляет:

$$0,65 \text{ руб.} \times 49 = 31,85 \text{ руб.}$$

Оплата производится по следующим реквизитам:

Получатель: УФК по Приморскому краю (МКУ УМС администрации Артемовского городского округа)

ИНН 2502061650

КПП 250201001

ОКТМО 05705000

Банк получателя: Дальневосточное ГУ банка России//УФК по Приморскому краю г. Владивосток

БИК 010507002

Р/С 03100643000000012000

К/С 40102810545370000012

КБК 550 111 05410 04 0000 120

Наименование платежа: Плата за публичный сервитут в отношении земельных участков, государственная собственность на которые не разграничена, по постановлению от...№ ...

ГРАФИЧЕСКОЕ ОПИСАНИЕ

**местоположения границ населенных пунктов, территориальных зон,
особо охраняемых природных территорий,
зон с особыми условиями использования территории**

Кабельные линии электропередачи напряжением 6 кВ (КЛ-6 кВ)

(наименование объекта, местоположение границ которого описано (далее - объект))

ГРАФИЧЕСКОЕ ОПИСАНИЕ

местоположения границ населенных пунктов, территориальных зон,
особо охраняемых природных территорий,
зон с особыми условиями использования территории

Кабельные линии электропередачи напряжением 6 кВ (КЛ-6 кВ)

(наименование объекта, местоположение границ которого описано)

№ п/п	Содержание	Номера листов
1	2	3
1	Сведения об объекте	3
2	Сведения о местоположении границ объекта	4
3	Сведения о местоположении измененных (уточненных) границ объекта	5
4	План границ	6

ГРАФИЧЕСКОЕ ОПИСАНИЕ

местоположения границ населенных пунктов, территориальных зон,
особо охраняемых природных территорий,
зон с особыми условиями использования территории

Кабельные линии электропередачи напряжением 6 кВ (КЛ-6 кВ)

(наименование объекта, местоположение границ которого описано)

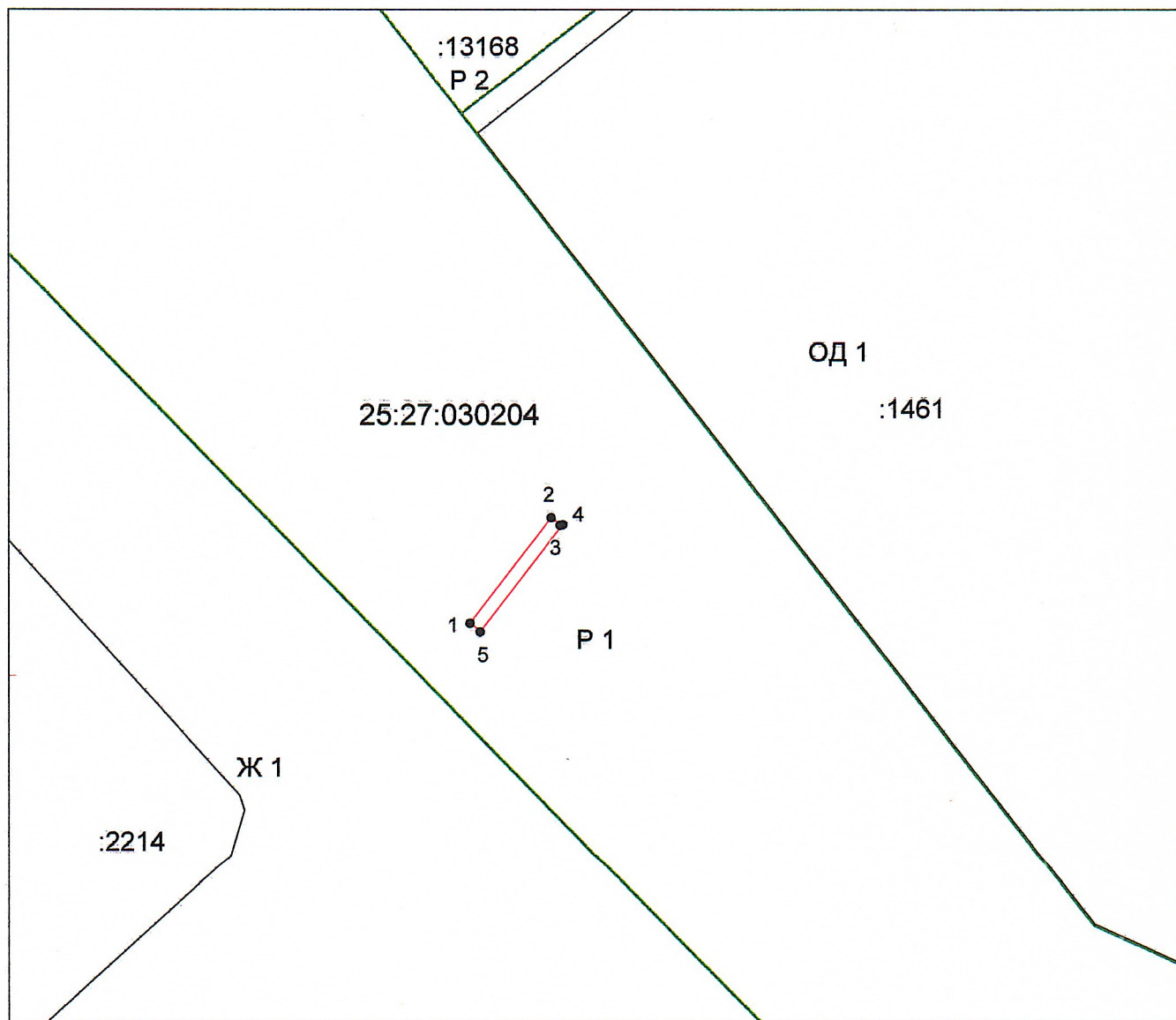
Сведения об объекте

№ п/п	Характеристики объекта	Описание характеристик
1	2	3
1	Местоположение объекта	Приморский край, г. Артем, в районе пер. Красина
2	Площадь объекта ± величина погрешности определения площади ($P \pm \Delta P$)	10±1
3	Иные характеристики объекта	Публичный сервитут для размещения объектов электросетевого хозяйства (Кабельные линии электропередачи напряжением 6 кВ (КЛ-6 кВ))

ГРАФИЧЕСКОЕ ОПИСАНИЕ
местоположения границ населенных пунктов, территориальных зон,
особо охраняемых природных территорий,
зон с особыми условиями использования территории






Кабельные линии электропередачи напряжением 6 кВ (КЛ-6 кВ)
(наименование объекта, местоположение границ которого описано)

План границ объекта



Масштаб 1: 500

Используемые условные знаки и обозначения:

-  — граница объекта,
-  — установленная граница муниципального образования,
-  — установленная граница населенного пункта,
-  — граница земельного участка,
-  — характерная точка объекта.

Подпись _____



Дата «12» сентября 2024 г.

Место для оттиска печати (при наличии) лица, составившего описание местоположения границ объекта

ТЕКСТОВОЕ ОПИСАНИЕ местоположения границ населенных пунктов,-территориальных зон		
Прохождение границы		Описание прохождения границы
от точки	до точки	
1	2	3
1	2	—
2	3	—
3	4	—
4	5	—
5	1	—